

Ordine dei Geologi

REGIONE FRIULI VENEZIA GIULIA

Trieste, 15 aprile 2009

AGLI ISCRITTI
LORO SEDI

Caro collega,

con la presente si informa che in data **24 aprile 2009**, alle ore **16.30**, presso l'**ENAIIP di Pasion di Prato (UD)**, al termine della "Giornata di aggiornamento professionale «STABILITÀ DEI PENDII IN MATERIALI SCIOLTI»" (vd. programma allegato), **si terrà l'Assemblea degli iscritti con il seguente Ordine del giorno:**

- **aggiornamento sul ricorso al TAR FVG** (avverso la delibera di Giunta Comunale di Trieste n° 372 dell'11.08.2008, avente ad oggetto "*studi complementari al P.R.G.C.*", nonché la successiva determinazione dirigenziale n° 3155 del 24.09.2008, avente ad oggetto "*convenzione con l'Università degli Studi di Trieste - Dipartimento di Scienze Geologiche, Ambientali e Marine per l'attività di supporto alla redazione della relazione geologica di cui alla L.R. 27/1988 e s.m.i.*");
- **A.P.C. – Aggiornamento Professionale Continuo** ("stato dell'arte" ad un anno dall'avvio);
- **elezioni per il rinnovo del Consiglio dell'Ordine regionale** (prossime scadenze – modalità e tempistiche del voto);
- **varie ed eventuali.**

--- -----

A seguito agli eventi sismici che hanno interessato il territorio aquilano, il Consiglio dell'Ordine dei Geologi dell'Abruzzo si è attivato al fine di mettere a disposizione delle autorità, in coordinamento con la Protezione Civile, la propria professionalità e il proprio supporto organizzativo.

A tal fine si sta predisponendo un elenco di tutti i **collegli disponibili ad operare sul territorio delle aree colpite dal sisma** sotto il coordinamento della Protezione Civile.

Si chiede pertanto di comunicare **alla segreteria dell'Ordine dei Geologi del Friuli Venezia Giulia** (Tel.040-367788 – e-mail geologifvg@libero.it) l'eventuale disponibilità (completa di recapito e-mail e telefonico).

Si ringraziano fin da ora tutti i collegli che vorranno mettersi a disposizione.

--- -----

Anche l'EPAP vuole dare il suo contributo alle popolazioni dell'Abruzzo colpite dal terremoto e per farlo ha scelto proprio una banca abruzzese, **Cari Chieti**, presso la quale ha aperto un conto corrente denominato **"EPAP pro Abruzzo"** attivo da venerdì 10 aprile.

Invitiamo tutti, iscritti e non, ad aderire ad una campagna straordinaria di raccolta fondi da destinarsi a queste sfortunate popolazioni versando il proprio contributo sul c/c *EPAP pro Abruzzo* con le seguenti coordinate **IT92 S060 5003 200C C045 0080 703**.

--- -----

La dott.ssa Sara Pascoli, Tutor Master II liv. in Analisi, Valutazione e Mitigazione del Rischio Idrogeologico ("Master AVAMIRI di Gorizia" - Facoltà di Ingegneria - Dipartimento di Georisorse e Territorio - Università degli Studi di Udine), ci fornisce le seguenti informazioni definitive sui prossimi seminari:

- Seminario 2: "**ANALISI STORICA E CARATTERIZZAZIONE SEDIMENTOLOGICO-GEOMORFOLOGICA DEGLI ALVEI**" - **9 maggio 2009**, ore 10.00-12.00 (2 ore) presso Aula Magna Fermi, via Diaz, 20 Gorizia. Relatore: Dott. Nicola Surian;
- Seminario 3: "**VERIFICHE DI STABILITÀ DEI VERSANTI IN CONDIZIONI SISMICHE**" - **23 maggio 2009**, ore 9.00-13.00 (4 ore) presso Aula Magna Fermi, via Diaz, 20 Gorizia. Relatore: Dott. Sebastiano Foti.

E' attivo sul sito di AVAMIRI (<http://avamiri.dgt.uniud.it>) il modulo di iscrizione al secondo seminario.

Le iscrizioni chiuderanno alle ore **18.00 di giovedì 7 maggio 2009**.

Immediatamente dopo saranno aperte le iscrizioni al terzo seminario.

Relativamente al riconoscimento dei crediti APC (Aggiornamento Professionale Continuo), l'Ordine dei geologi del FVG ha avviato le pratiche di "accreditamento" (si ricorda al riguardo che ogni ora di lezione "frontale" documentata conferisce un credito).

Ordine dei Geologi

REGIONE FRIULI VENEZIA GIULIA

Come noto il Consiglio Nazionale dei Geologi, unitamente all'Ordine della Regione Friuli Venezia Giulia, ha impugnato, dinanzi al competente T.A.R., la già citata delibera di Giunta Comunale n° 372 dell'11.08.2008.

Con Dispositivo di sentenza n.° 10/2009 dd. 27/03/09, il TAR FVG ha accolto il ricorso in esame (condannando il Comune di Trieste alla rifusione delle spese di giudizio); si è in attesa di conoscere le motivazioni della sentenza.

Nel seguito si unisce copia dell'articolo apparso su "IL PICCOLO" del 01/04/08.

ACCOLTO IL RICORSO DEL CONSIGLIO NAZIONALE DEI PROFESSIONISTI

Piano regolatore, i geologi "scavalcati" vincono al Tar

Il complicatissimo iter del nuovo Piano regolatore generale del Comune - concepito nelle sue linee d'indirizzo frenamento nell'estate del 2007 - rischia di finire fuori tempo massimo proprio in queste ore, mentre già annusa l'odore del traguardo. E per una mini-consulenza da 26mila euro più Iva. Peraltro già completata. A mettere in discussione la rigida road-map burocratica - che indica nel 26 luglio il termine per il voto del Consiglio comunale sulla variante generale, pena la decadenza dei vincoli preliminari di salvaguardia approvati due anni prima - è un dispositivo di sentenza con il quale il Tar informa di aver accolto un ricorso del

GLI EFFETTI

Rischiano ora di slittare i tempi di definizione del nuovo strumento urbanistico

Consiglio nazionale dei geologi contro il modus operandi del Municipio sulla stesura del Prg stesso. La categoria professionale, dal suo quartier generale di Roma, ha infatti chiesto e ottenuto dal Tribunale amministrativo del Friuli Venezia Giulia l'annullamento degli atti comunali che nel 2008 avevano affidato all'Università di Trieste, in regime di convenzione, un incarico di supporto alla redazione della relazione geologica per la predisposizione della variante al Prg. Non una relazione geologica vera e



Una veduta aerea del centro cittadino

propria - hanno sempre sostenuto gli uffici della Pianificazione territoriale di passo Costanzi che dipendono dal sindaco Roberto Dipiazza come titolare della delega all'urbanistica - bensì un lavoro di preselezione dei dati dagli archivi regionali, poi elaborati e controfirmati in casa da un dipendente comunale, un geologo abilitato dall'esame di Stato, in ossequio al principio di contenimento della spesa pubblica e, al tempo stesso, in linea con gli obblighi di legge. Una pesante forzatura della libera concorrenza e un escamotage di facciata, ha incassa-

to invece l'avvocato di Roma Anna Lagonero, legale del Consiglio dei geologi, puntando il dito contro la scelta del Municipio di non bandire una gara e di affidare l'incarico a un'altra istituzione pubblica dopo una procedura ristretta. Fosse passato oltretutto un simile precedente, alla categoria dei geologi in quanto liberi professionisti sarebbe venuto a mancare il pavimento sotto i piedi.

«Per quanto ci riguarda - spiega l'ingegner Carlo Tosolini, direttore della Pianificazione territoriale - riteniamo di aver agito nella massima correttezza.

Quindi, in attesa che vengano depositate le motivazioni, noi andiamo comunque avanti perché i tempi sono stringenti. Non è escluso che noi si ricorra in appello al Consiglio di Stato, o che in alternativa si decida di pagare. Fermarsi sarebbe un danno assai maggiore per la città». E in effetti quel «pagare» un eventuale risarcimento è vissuto, in Comune, come la strada più percorribile, giacché il lavoro dell'Università sarebbe ben che finito. Ma, per questione di principio, Dipiazza è furioso: «Tentare di bloccare il Piano regolatore - rileva - significa tentare di bloccare lo sviluppo della città. Non è possibile che, in Italia, gli interessi della collettività intera rischino sempre di bloccarsi a ogni piè spinto da parte di un interesse particolare, di una singola categoria».

I geologi però, per bocca dell'avvocato Lagonero, rilanciano senza diplomazia: «Un eventuale risarcimento dei danni ci interessa poco, dall'esame del Tar è emerso che è stata effettuata una procedura illegittima e questa dunque va rifatta, predisponendo un bando di gara aperto. Predisporremo una seconda diffida all'amministrazione a proseguire l'iter, dopo quella che avevamo inoltrato già a fine 2008 al momento della presentazione del ricorso». E se il Municipio si rivolgesse al Consiglio di Stato? Probabilmente l'ultima parola arriverebbe quando il Prg sarebbe già stato approvato in via definitiva. «Riteniamo - taglia corto Lagonero - che quando usciranno le motivazioni la controparte si renderà conto di non poter chiudere, giuridicamente, il Prg. Al Comune conviene ascoltarci e discutere con noi, per risolvere il problema anche sotto il profilo tecnico». (p.r.a.)

In data 03/04/09 è stata inviata diffida al Comune di Trieste ad effettuare immediati adeguamenti ed attuazione al dispositivo e per l'effetto revocare, o comunque rendere privo di efficacia, qualsivoglia provvedimento e/o atto conseguente e/o connesso ai provvedimenti annullati dal TAR, con riguardo specifico alla convenzione dd. 04/11/2008 con il DiSGAM dell'Università degli Studi di Trieste.

Iscrizioni, trasferimenti, cancellazioni, sospensioni

- Con Delibera 34/08 il dott. geol. Ivano Asquini viene cancellato dall'Albo Professionale per avvenuto decesso.
- Con Delibera 35/08, su richiesta dell'interessata, si cancella la dott.geol. Daria Baldini dall'Elenco Speciale.
- Con Delibera 36/08 si sospende il dott. geol. Claudio Gullini per morosità.
- Con Delibera 37/08, su richiesta dell'interessato, il dott.geol. Lorenzo Facchin viene trasferito dall'A.P. all'E.S..
- Con Delibera 01/09 il dott.geol. Marco Basso Fin viene iscritto all'Albo Professionale.
- Con Delibera 02/09, su richiesta dell'interessato, si cancella dall'Albo Professionale il dott. geol. Paolo Pittino.
- Con Delibera 03/09 il dott.geol. Giorgio Tagliapietra viene iscritto all'Elenco Speciale.
- Con Delibera 04/09 il dott.geol. Stefano Della Rovere viene iscritto all'Albo Professionale.
- Con Delibera 05/09, su richiesta dell'interessato, si cancella dall'A.P. il dott.geol. Andrea Tagliapietra.
- Con Delibera 06/09, su richiesta dell'interessato, si cancella dall'Albo Professionale il dott.geol. Riccardo Liut.
- Con Delibera 07/09, su richiesta dell'interessato, si cancella dall'Elenco Speciale il dott.geol. Maddaleni Paolo.
- Con Delibera 09/09, su richiesta dell'interessato, si trasferisce il dott.geol. Roberto Avigliano dall'A.P. all'E.S..
- Con Delibera 10/09, su richiesta dell'interessata, si cancella dall'A.P. la dott.geol. Sonia Tambosco.
- Con Delibera 15/09, si cancella il dott.geol. Mario Coco dall'A.P. per trasferimento all'O.d.G.del Lazio.
- Con Delibera 16/09, su richiesta dell'interessato, si cancella dall'E.S. il dott.geol. Fabrizio Kranitz.

Cordiali saluti.

Il Presidente dell'Ordine dei Geologi del Friuli Venezia Giulia
(dott.geol. Sandro Rota)

Ordine dei Geologi

REGIONE FRIULI VENEZIA GIULIA

Trieste, 15 giugno 2009
Prot. L/203/09

AGLI ISCRITTI
LORO SEDI

Caro collega,

con la presente si informa che in data venerdì 26 giugno 2009, alle ore 15.30, presso l'auditorium San Marco di Palmanova (a fianco del Duomo con ingressi da Piazza Grande 11 e Via Scamozzi 5), **si terrà l'Assemblea degli iscritti con il seguente Ordine del giorno:**

- **elezioni per il rinnovo del Consiglio dell'Ordine regionale** (i Colleghi determinati a candidarsi potranno presentarsi ed illustrare il proprio programma);
- **D.D.L. n.° 66 - “Norme per la costruzione in zona sismica e per la tutela fisica del territorio”:** osservazioni all'articolato dell'O.d.G. FVG presentate alla riunione della IV Commissione;
- **varie ed eventuali** (situazione generale crediti APC, ultime vicende relative alla posizione dell'Ordine Regionale a seguito del responso del TAR, “Standard metodologici”, ecc.).

Tale assemblea riveste carattere di notevole importanza data l'imminente scadenza elettorale per il rinnovo degli organi dell'Ordine a livello regionale; in tal senso, visto l'approssimarsi del periodo di ferie estive, l'Assemblea potrà essere considerata “preelettorale”. Per quanto attiene le “tempistiche” previste per il voto, si anticipa preliminarmente che (date suscettibili di possibili modeste variazioni):

- in data 18 agosto p.v. saranno indette le elezioni per il rinnovo del Consiglio dell'Ordine dei Geologi della Regione Friuli Venezia Giulia.
- le candidature dovranno pervenire alla sede dell'Ordine entro il giorno 28/08, anche a mezzo fax,
- la prima votazione si terrà alle date del 04/09 e 05/09,
- la seconda votazione si terrà dal 07/09 al 10/09,
- l'eventuale terza votazione si terrà dal 11/09 al 12/09 e dal 14/09 al 16/09.

L'avviso “formale” di convocazione delle elezioni sarà comunque inviato nei modi e tempi previsti dalla normativa.

Si ricorda che per lo svolgimento delle elezioni dovranno essere individuati, per il seggio, tra gli iscritti il presidente, il vicepresidente, il segretario e due scrutatori.

--- ---- ---

La dott.ssa Sara Pascoli, Tutor Master II liv. in Analisi, Valutazione e Mitigazione del Rischio Idrogeologico (“Master AVAMIRI di Gorizia” - Facoltà di Ingegneria - Dipartimento di Georisorse e Territorio - Università degli Studi di Udine), ci fornisce le seguenti informazioni:

- Seminario: **“INTERVENTI STRUTTURALI PER LA MITIGAZIONE DELLE PIENE” - 20 giugno 2009**, ore 9.00-13.00 (**4 ore**) presso Aula Magna Fermi, via Diaz, 20 Gorizia. Relatore: **Ing. Matteo Nicolini**.
- Seminario: **“IL CONTRIBUTO DELLA MODELLAZIONE NUMERICA ALLA SIMULAZIONE DEGLI EVENTI DI PIENA: IL CASO DEL FIUME TAGLIAMENTO” - 11 luglio 2009**, ore 9.00-13.00 (**4 ore**) presso Aula Magna Fermi, via Diaz, 20 Gorizia. Relatore: **Prof. Marco Petti**.

E' attivo sul sito di AVAMIRI (<http://avamiri.dgt.uniud.it>) il modulo di iscrizione al seminario.

Relativamente al riconoscimento dei crediti APC (Aggiornamento Professionale Continuo), l'Ordine dei geologi del FVG ha avviato le pratiche di “accreditamento” (si ricorda al riguardo che ogni ora di lezione “frontale” documentata conferisce un credito).

Ordine dei Geologi

REGIONE FRIULI VENEZIA GIULIA

GEOLOGI NOMINATI NELLE COMMISSIONI PER IL PAESAGGIO

PROVINCIA DI UDINE

LENARDUZZI Gianni:	Ass.Intercom. Alta Val Tagliamento (Ampezzo - Forni di Sopra - Forni di Sotto - Preone, Sauris - Socchieve)
VALENT Massimo:	Comune di Tarcento
MASUTTO Avellino:	Comuni di Rivignano – Pocenia - Teor
SERAVALLI Davide:	Comune Trasaghis
RIGO Davide:	Comune di Torreano
ZORZI Paolo:	Comune di Martignacco
CROCE Daniela:	Comune di Tavagnacco

PROVINCIA DI PORDENONE

FOGATO Mario:	Comune di Castelnovo del Friuli
SCANDURRA Federico:	Comune di Aviano
TOPPAZZINI Mario:	Comune di Maniago
DI BERNARDO Pierluigi:	Comune di Montebelluna

PROVINCIA DI TRIESTE

MANDLER Roberto:	Comuni di Muggia – San Dorligo della Valle
------------------	--------------------------------------------

PROVINCIA DI GORIZIA

Il dott. Renzo Soica è stato nominato membro della C.E. del Comune di Ronchi dei Legionari

Iscrizioni, trasferimenti, cancellazioni, sospensioni

- Con delibera 20/09 viene iscritto all'AP il dott.geol. Roberto Manfreda.
- Con delibera 21/09 su richiesta dell'interessato, il dott.geol. Gianni Menchini viene trasferito dall'E.S all'A.P..

Il prof. Corrado Venturini ha predisposto, nell'ambito del "X GEODAY (2009)", il programma di seguito brevemente indicato (maggiori dettagli sul ns. sit. www.geologifvg.it).

GIORNATE: Venerdì 10 e/o Sabato 11 Luglio

LOCALITA': Massiccio del M. Coglians (Rif. Marinelli, Vallone della Cjanevate, Cjalderate, Pic Chiadin). *Spostamenti - esclusivamente a piedi - lungo mulattiere, sentieri, pietraie e rocce a debole acclività. Difficoltà mai elevata (si consigliano comunque pedule o scarponi leggeri).*

ARGOMENTI: Forme e depositi del Quaternario nel settore delle Cjanevate (Alpi Carniche) La scogliera calcarea paleozoica (Dev. Medio) più estesa d'Europa (Cjanevate-Cjalderate) La Fm. del Hochwipfel (Carbonifero), Flysch ercinico (Pic Chiadin)

OPZIONI

---Per chi sceglie di essere presente solo sabato 11 luglio

Raduno al **Rifugio Marinelli (2122 m), ore 11** (sabato) Conclusione dell'itinerario: **Rifugio Tolazzi (1350 m; Collina di F. Avoltri), ore 18.30** (sabato)

---Per chi sceglie di effettuare due giorni di geoday (10-11 luglio)

Raduno al **Rifugio Tolazzi (Collina di F. Avoltri), ore 14** (venerdì) Conclusione dell'itinerario: **Rifugio Tolazzi (1350 m; Collina di F. Avoltri), ore 18.30** (sabato)

---Ulteriore opzione

Raduno al **Rifugio Marinelli venerdì sera per la cena del X geoday (entro le 20) + pernottamento**

IMPORTANTE!!! (per chi venerdì 10 cena e pernotta al Rif. Marinelli, www.rifugiomarinelli.com) Per poter programmare i **pernottamenti + cene al rifugio** è necessario che **entro il 24 giugno** gli interessati mi mandino un messaggio di adesione (corrado.venturini@unibo.it) con i nominativi dei partecipanti e le località di provenienza

PROGRAMMA

VENERDI' 10/7: Ritrovo **ore 14** al Rif. Tolazzi (1350 m; Collina di F. Avoltri). Salita di 2 ore *a piedi lungo mulattiera* al Rifugio Marinelli (2122 m). Osservazioni nei dintorni del Rifugio, *lungo sentieri*. Cena (ore 20) del X geoday in rifugio. Pernottamento.

SABATO 11/7: Escursione (ore 8-11) *lungo sentieri* al Pic Chiadin (Fm. del Hochwipfel). Escursione (**ore 11-16**) *lungo sentieri e pietraie* a La Cjanevate - Cjalderate (forme e depositi quaternari; successione del Devoniano Medio di scogliera). Ritorno al Rifugio Marinelli *lungo sentieri* e discesa al Rifugio Tolazzi *lungo mulattiera*, con bicchierata di arrivederci all' XI geoday (ore 18.30).

Cordiali saluti.

Il Presidente dell'Ordine dei Geologi del Friuli Venezia Giulia
(dott.geol. Sandro Rota)

VIA SAN LAZZARO, 4 – 34122 TRIESTE – TEL. E FAX: 040 367788

Ordine dei Geologi

REGIONE FRIULI-VENEZIA GIULIA

Trieste, 14 gennaio 2011
Circolare 01/2011

Caro collega,

l'anno 2010 ci ha portato, nel mese di dicembre, un nuovo Consiglio Nazionale dei Geologi, completamente rinnovato nei suoi componenti, tra i quali è presente anche il "nostro" Sandro Rota, a cui va l'augurio per un buon lavoro in nome della categoria.

Il CNG ha, come nuovo Presidente, il dott. Gian Vito Graziano, come vicepresidente il dott. Vittorio D'Oriano, come segretario il dott. Pierfederico De Pari e come Tesoriere il dott. Giovanni Calcagni.

Nella prima riunione di dicembre, il CNG ha provveduto ad istituire ufficialmente, dopo anni di richieste inascoltate, la Conferenza dei Presidenti quale organo di consultazione permanente tra CNG e OO.RR..

Per la cronaca, conseguentemente alla fine delle elezioni, è stato depositato un ricorso da parte della lista con capofila il dott. Pietro De Paola, Presidente uscente, e due denunce presso le Procure di Milano e Torino in relazione alla gestione del seggio elettorale.

In seguito delle dimissioni del dott. Rota dal Consiglio dell'Ordine Regionale FVG, è subentrato il dott. Fulvio Medeot, primo dei non eletti; la carica di Vicepresidente è stata assunta dal dott. Gianni Lenarduzzi.

L'anno passato è stato anche vissuto all'insegna del dissesto idrogeologico continuo che ha coinvolto tutta la penisola italiana e sul quale gli OO.RR. hanno organizzato nel mese di giugno a Roma un convegno dal titolo "Le frane in casa" che ha visto la partecipazione di oltre 500 partecipanti e che ha avuto un notevole risalto mediatico.

Sebbene il tema fosse di basilare interesse, meno risalto ha avuto il convegno organizzato a luglio dal CNG sullo stato della geologia e delle Università italiane in Italia, in rapporto al mondo del lavoro e alla società (Rapporto CRESME). Nell'occasione si è toccato con mano i gravi problemi, non solo economici, che investono le Università italiane e di cui sentiamo e ancor più sentiremo a breve gli effetti. L'incontro ha messo in evidenza anche l'inesorabile decremento delle matricole nelle facoltà di geologia in tutto il territorio italiano ed il contemporaneo aumento degli iscritti in ingegneria ambientale, evidente segno del distacco profondo tra preparazione universitaria e mondo professionale geologico.

Con le NTC2008, il mondo giurisprudenziale hanno sancito come presupposti obbligatori e ineluttabili quelle strette collaborazioni con i progettisti che i geologi hanno sempre auspicato. Pertanto è molto importante nella fase attuale riuscire a conquistare o a consolidare sul campo il ruolo di principale interlocutore nelle problematiche soprattutto geotecniche collegate ai progetti; il mondo professionale richiede figure di alto livello e con conoscenze specifiche finalizzate ad un unico obiettivo, la realizzazione di un'opera in sicurezza ed economicità.

In questo contesto si inseriscono le "Linee Guida alle NTC08" redatte dall'apposita Commissione degli OO.RR. per aiutare ad armonizzare le prescrizioni normative con la

pratica professionale, ed aiutare a chiarire a geologi, committenti e progettisti quali sono i contenuti da sviluppare in quanto essenziali e funzionali al progetto.

L'O.R. FVG sta cercando di condividere con gli organi pubblici regionali i contenuti delle relazioni, per darne una validazione ufficiale che sancisca da un lato il rispetto di tali indirizzi e dall'altro il controllo di tale rispetto. A fronte del liberismo tariffario che mina alla base le attività professionali, siano almeno pretese prestazioni di alta qualità, per il rispetto della Committenza e del nostro lavoro, con le quali dimostrare che una parcella congrua è il giusto merito per un'attività complessa che porta con sé responsabilità civili e penali da non sottovalutare. A tale sfida dobbiamo essere preparati, ovviamente, ma soprattutto disposti, come singoli professionisti e soprattutto come intera categoria; tale affermazione può sembrare pleonastica ma è chiaro che deve essere la categoria ad ambire a quegli spazi in campo geotecnico e soprattutto progettuale in modo da convincere gli Enti a riferirsi ai geologi professionisti per chiedere conoscenze e soluzioni specifiche alle varie problematiche che il territorio antropizzato ci riserva. Accanto ai testi tecnici, dovremmo avere sempre le "Norme deontologiche" e le leggi di categoria, da sfogliare ogni tanto; suggerisco la recente pubblicazione degli avv. Anna Lagonegro e Claudio Romano "Geologo: manuale per la professione", acquistabile presso il CNG per € 50,00, come basilare compendio alle nostre attività.

Il prossimo 21 gennaio a Firenze le "Linee Guida alle NTC08" che quest'O.R. ha divulgato saranno oggetto di un convegno nazionale nel quale saranno illustrate e commentate; nell'occasione saranno predisposti anche i quaderni di approfondimento, che saranno inseriti nel nostro sito web.

A proposito di norme, ricordo che l'attività professionale esercitata dai pubblici dipendenti (che abbiano optato per il tempo parziale con prestazione lavorativa non superiore al 50% di quella a tempo pieno – L. 140/1997) è condizionata al rilascio dell'autorizzazione del datore di lavoro e all'iscrizione all'Albo; ciò vale anche per i geologi docenti che quindi devono acquisire annualmente l'autorizzazione dal Preside dell'istituto di appartenenza.

Proseguiranno nel 2011 i corsi di Aggiornamento Professionale organizzati dalle Università di Udine e di Trieste a Gorizia, nell'attesa di conoscere dal CNG le modalità di proseguimento dell'APC; si ricorda che fino al 1 marzo 2011 c'è tempo per l'invio delle richieste di accreditamento relative ai corsi seguiti tra il 2008 e il 2010 (art. 7 del Regolamento APC, disponibile sul sito web). Intanto, al 16 novembre 2010 la situazione era:

- 21% degli iscritti con crediti ≥ 50
- 10% tra 40 e 49
- 23% tra 20 e 39
- 18% tra 1 e 20
- 28% a quota 0

Entro giugno l'O.R. rilascerà agli iscritti le certificazioni dell'avvenuto APC. Con apposita decisione del Consiglio O.R. FVG di data 19/11/2010, le certificazioni citate saranno utilizzate come requisiti per l'accesso all'elenco dei CTU del Tribunale di Pordenone.

Un altro obbligo che ci perviene dallo Stato è la Posta Elettronica Certificata - PEC (L. 2/2009); ad oggi sono 57 gli iscritti hanno comunicato a quest'O.R. il proprio indirizzo PEC su un totale di 220 iscritti; ciò vuol dire che il rimanente 74% non ha provveduto all'apertura obbligatoria di tale strumento informatico che agevola lo scambio certificato di documenti con la PA, consentendo nel contempo un significativo risparmio per chi, come quest'O.R., deve ricorrere alle raccomandate postali. Si ricorda che l'obbligo riguarda tutti i professionisti iscritti in albi o elenchi, indipendentemente dall'esercizio effettivo della professione e che il controllo del rispetto della normativa da parte degli iscritti è compito dell'O.R..

Alla fine del 2010, il Ministero delle Infrastrutture e dei Trasporti ha riproposto le Circolari relative a "Laboratori per l'esecuzione e certificazione di prove su terre e rocce" (Circ. 7618/STC) e "Laboratori per l'esecuzione e certificazione di indagini geognostiche, prelievo di campioni e prove in sito" (Circ. 7619/STC) per le quali sono stati notificati i relativi ricorsi al TAR Lazio in data 30/12/2010. La vicenda ha avuto inizio nel novembre 2004, con il rilascio di concessioni ai laboratori in base al DPR 380/2001 (Testo unico sull'Edilizia), vigente all'epoca in quanto entrato in vigore il 30/6/2003. I laboratori che hanno conseguito le concessioni dal 2004 al 2008, a meno di specifica pronuncia giurisdizionale, possono legittimamente operare nel settore, trovando (le concessioni) legittimità nel Testo Unico in quanto norma di rango superiore. A seguito della sentenza del TAR Lazio n. 1422 del 18/2/2008, che ha annullato la Circolare 349/STC/99, il Servizio Tecnico Centrale ha temporaneamente sospeso il rilascio di concessioni. Il Ministero è orientato a emanare una circolare per disciplinare non le concessioni ma le autorizzazioni; tale provvedimento attualmente manca. E' atteso anche un provvedimento che riguarda la distinzione tra indagini in sito che possono essere eseguite dal professionista e quelle che necessitano dell'uso di apparecchiature tipiche dell'attività d'impresa.

Con l'entrata in vigore nel luglio 2009 delle NTC08, i laboratori hanno assunto un ruolo centrale nel settore delle indagini e prove geotecniche, in quanto queste ultime devono essere eseguite e certificate da laboratori di cui all'art. 9 del DPR 380/2001. Tale previsione contiene però una limitazione della libera iniziativa economica. Poiché tale disposizione è contenuta in un decreto, cioè in norma non di rango legislativo, non è legittima, come sentenziato dal TAR Lazio.

Inoltre il D.M., di tipo prestazionale, aveva lo scopo, come previsto dall'art. 52 del DPR 380/2001, di definire "c) le indagini sui terreni e sulle rocce", e non di individuare i soggetti che avrebbero dovuto eseguire e certificare le indagini. Pertanto il D.M. è in difetto di espressa previsione legislativa in tal senso.

Da ciò sono scaturiti i ricorsi al TAR Lazio.

La richiesta a livello nazionale è di estendere ai professionisti geologi, singoli o associati, la possibilità d'iscrizione nell'elenco dei laboratori certificati. Ciò implicherà la necessità di distinguere tra attività professionale e attività d'impresa. L'attività professionale consiste nella programmazione e progettazione delle indagini e nella interpretazione dei dati. L'attività imprenditoriale comprende l'esecuzione delle indagini (sondaggi meccanici, trincee, campionamenti, CPT/DPT), fatta salva l'attività d'indagine da eseguire con strumenti di piccole dimensioni e facile trasporto.

Il contenzioso con il Comune di Trieste nel 2010 ha visto l'affermazione della giusta causa perseguita dal CNG e dall'ORG FVG con la pronuncia favorevole del Consiglio di Stato (pronuncia n. 4525/2010) che ha confermato la sentenza TAR FVG n. 293/2009. La pronuncia ha confermato che la relazione geologica è un servizio professionale da affidarsi a geologi liberi professionisti e non a dipartimenti universitari, attraverso le procedure indicate nel D.Lgs. 163/2006, cioè con il ricorso alla gara pubblica. Tuttavia, ad oggi il Comune non intende applicare la pronuncia ma riproporre gli elaborati geologici a firma del geologo interno. Quest'O.R. e il CNG manterranno inalterato lo stretto controllo delle azioni del Comune.

Nonostante tutto, il Comune di Trieste ha reso pubblicamente disponibile lo studio geologico per il PRGC, ma essendo lo stesso "atto conseguente" ad un affidamento d'incarico riconosciuto illegittimo, ne risulta la sua nullità; **pertanto quest'O.R. diffida gli iscritti all'utilizzo della documentazione geologica citata quale elemento a cui riferirsi nei lavori professionali.**

L'aspetto economico di sostentamento dell'O.R. rimane sempre in primo piano; per il 2011 sono rimaste invariate le quote d'iscrizione e le altre tasse (delib. 52 dd. 30/09/2010):

Albo professionale € 280,00 (primi due anni d'iscrizione € 250,00)

Elenco speciale 150,00

Tassa rilascio certificati € 10,00

Tassa rilascio tessere € 30,00

Vidimazione parcelle 2% imponibile; vidimazione preventivi 1% imponibile con un massimo di € 100,00

SEZIONE B

Albo professionale geologo junior € 230,00.

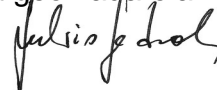
Elenco Speciale € 100,00

Tassa di prima iscrizione € 80,00 per tutti.

Si avvisa che, sono ancora in sospeso alcune posizioni debitorie di alcuni iscritti relativamente al pagamento di certificati e di vidimazioni già rilasciati; a tal proposito l'O.R. ha deciso che i certificati saranno consegnati previa attestazione dell'avvenuto pagamento.

Colgo l'occasione per augurarvi un felice 2011.

Il Presidente
Dott.geol. Iadarola Fulvio



Ordine dei Geologi

REGIONE FRIULI-VENEZIA GIULIA

Trieste, 26 agosto 2011
Circolare n. 02/2011

Oggetto: Aggiornamento Professionale Continuo Triennio 2011-2013

Egregio collega,

ti ricordiamo che le "Norme deontologiche riguardanti l'esercizio della professione del geologo in Italia" di cui alla delibera n°143/06 del Consiglio Nazionale dei Geologi (CNG), all'art.7 e, segnatamente, all'art. 9 prevedono l'**obbligo** per il geologo di aggiornare la propria preparazione professionale mediante un percorso triennale di Aggiornamento Professionale Continuo (APC).

Le modalità e le varie specifiche per lo svolgimento dell'APC sono disciplinate dal Nuovo Regolamento, approvato dal Consiglio Nazionale dei Geologi con deliberazione n° 68 del 24.3.2010 e disponibile sul nostro sito www.geologifvg.it.

Sono esentati da tale obbligo gli iscritti all'Elenco Speciale **e coloro che rientrano nei casi di deroga previsti dagli art. 2 e 5 del Regolamento** e cioè a) maternità, b) non esercizio di attività professionale libera o dipendente, c) intervento chirurgici o malattia grave, d) assenza dall'Italia, e) over 65 anni d'età, f) altri impedimenti.

Le **eventuali deroghe vanno specificatamente richieste** all'Ordine Geologi del Friuli Venezia Giulia **entro la fine del periodo di riferimento, che per il nuovo triennio APC è il 31.12.2013 utilizzando l'allegato DOC 1**. L'accoglimento o meno delle richieste di deroga spettano, con giudizio insindacabile, al Consiglio dell'O.R.G. FVG ai sensi dell'art. 5 comma 6 del Regolamento APC .

Così come previsto all'art. 5 comma 1, **ciascun periodo di APC ha durata triennale**; per il nuovo triennio, ogni iscritto all'Ordine deve conseguire **50 crediti** tra il 1 gennaio del 2011 e il 31 dicembre del 2013, con facoltà di scegliere gli eventi di aggiornamento più rispondenti alle proprie esigenze.

I neoiscritti, così come coloro che dovessero trasferirsi dall'Elenco Speciale all'Albo, sono tenuti ad ottemperare all'APC a partire dal 1° gennaio dell'anno successivo a quello d'iscrizione all'Ordine. Il numero di crediti con cui l'APC s'intende assolto iscrivendosi nel primo anno del triennio di riferimento sarà pari a 34; sarà di 17 iscrivendosi nel secondo anno.

L'esubero di crediti non è trasferibile ai successivi periodi formativi.

Solo la partecipazione ad eventi che hanno ottenuto la validazione da parte della Commissione Nazionale APC consente l'acquisizione di crediti formativi. Pertanto, il singolo iscritto deve verificare preventivamente l'elenco dei corsi validati nel sito del CNG sotto la voce "A.P.C." (www.cngeologi.it).

La validazione dei corsi non inseriti nell'elenco può essere richiesta anche a posteriori (entro il periodo di competenza, quindi 1 marzo 2014) producendo la documentazione prevista dall'art.4 del Regolamento APC che si allega in **DOC 2**.

La comunicazione degli eventi APC seguiti e dei crediti maturati per i quali si chiede la registrazione andrà inviata a codesto Ordine solamente alla fine del triennio, entro il 1 marzo 2014, utilizzando la scheda allegata (DOC 3**).**

Per i recuperi dei crediti relativi al triennio 2008-2011, la richiesta di registrazione deve essere inviata solo al completamento dei crediti recuperati e comunque non oltre il 31/12/2012, termine del periodo di recupero concesso di 18 mesi dal 1 luglio 2011.

Ti ricordiamo la documentazione necessaria per ottenere crediti:

- ⇒ **Docenza:** Dichiarazione di docenza rilasciata dall'Università o struttura organizzatrice dei corsi o copia del contratto di docenza
- ⇒ **Relatori o Correlatori tesi:** dichiarazione del Presidente del Corso di Laurea o del relatore. (In alternativa per i correlatori frontespizio della tesi con la firma del relatore in originale)
- ⇒ **Tutor per tirocini formativi universitari:** Dichiarazione a firma del Direttore del dipartimento o in alternativa Documento di progetto formativo che l'università sempre rilascia al tutor in copia
- ⇒ **Tutor per privati o Enti pubblici:** Dichiarazione a firma del responsabile della Società che chiede il tutoraggio o in alternativa copia del contratto
- ⇒ **Relatore in Convegni:** dichiarazione della struttura organizzatrice o fotocopia del contratto
- ⇒ **Redazione di libri:** fotocopia del frontespizio contenente titolo, nome autore e data di pubblicazione e una sintetica descrizione di contenuti
- ⇒ **Redazione di articoli:** copia dell'articolo contenente data e rivista di pubblicazione
- ⇒ **Superamento di esami universitari:** attestazione del superamento dell'esame recante la data dello stesso
- ⇒ **Partecipazioni a Commissioni, Comitati Scientifici o altri organismi** comunque definiti all'art. 6 del Regolamento per l'APC: attestato di partecipazione firmato dal responsabile, o copia della delibera che attesti la nomina in questi organismi nella veste di Geologo, nonché attestazione della presenza nelle attività per una quota non inferiore al 75% del tempo complessivo.
- ⇒ **Partecipazione a Convegni o iniziative NON organizzate dall'Ordine Geologi FVG, già validate dalla Commissione APC del CNG:** inviare **Lettera di richiesta** con specifica degli allegati.
 - Attestato di partecipazione
 - sigla, data e luogo dell'evento validato
 - Specifica dei crediti assegnati all'evento

Per quanto riguarda l'attribuzione del numero dei crediti a ciascuna attività formativa sopra elencata, si rimanda all'art. 6 del Regolamento.

Gli eventi svoltisi al di fuori del Friuli Venezia Giulia sono gestiti **dall'Ordine territorialmente competente**. L'accertamento della validazione del corso va fatta collegandosi al sito del CNG; in caso negativo, per chiederne la validazione l'iscritto dovrà rivolgersi all'ente organizzatore e/o all'O.R. territoriale.


Qualora alla scadenza del 31.12.2013, l'iscritto non abbia assolto l'obbligo dell'APC relativo al triennio 2011-2013, l'Ordine Geologi FVG si vedrà costretto a comminare una sanzione nei confronti dell'iscritto nel rispetto delle previsioni dell'art. 14 della legge 616/1966 e dell'art.40 delle Norme Deontologiche.

L'O.R. FVG, come gli altri OO.RR., privilegia la premialità piuttosto che il sistema sanzionatorio ancorchè l'aggiornamento professionale debba essere considerato un "libero dovere" per un professionista serio. Nelle more di una prossima modifica del Regolamento APC e

di pari deliberazioni a livello nazionale (CNG, Ministeri, ecc.), il Consiglio regionale Geologi prevede di privilegiare coloro che hanno adempiuto all'APC per il triennio 2008-2010 nelle seguenti forme:

- inserimento in elenchi per la partecipazione in organismi di rappresentanza dell'Ordine (commissioni edilizie, sismiche, ecc.), in Commissioni per Esami di Stato, in Commissioni di Studio;
- rilevanza curriculare nei bandi presso Enti pubblici o privati per la partecipazione a gare d'appalto.

Cordiali saluti

Il Presidente


Si allegano DOC. 1-2-3

Ordine dei Geologi

REGIONE FRIULI-VENEZIA GIULIA

Trieste, 13 gennaio 2012
Circolare 01/2012

Caro collega,

il Consiglio dell'Ordine dei Geologi del Friuli Venezia Giulia ti augura un 2012 ricco di soddisfazioni, nonostante il perdurare di una crisi economica che non ha risparmiato e non risparmia alcuna categoria sociale.

Rileggendo la medesima circolare inviata all'inizio dell'anno appena trascorso, nella quale si evidenziava come il 2010 si fosse rivelato un anno *"vissuto all'insegna del dissesto idrogeologico continuo"*, anche il 2011 non è stato da meno con esempi in Liguria, Sicilia, Calabria, Campania; le carenze strutturali e non strutturali di un apparato politico e amministrativo al quale difetta qualsivoglia concetto di seria politica di governo del territorio diventano sempre più evidenti, sia a livello nazionale che regionale. Fintanto che non saranno coordinati gli strumenti operativi che le varie normative nazionali hanno fornito (leggi urbanistiche, edilizie, sismiche, ambientali, norme tecniche ecc.) e che, se completamente applicate monitorate e adeguate consentirebbero di programmare le strategie mirate alla prevenzione dei vari dissesti che assillano la penisola, non usciremo mai dalla logica dell'emergenza continua. Anche noi, come professionisti conoscitori dell'ambiente geologico naturale e antropico che rappresenta l'elemento cardine per la valutazione dei rischi, abbiamo il dovere di diffondere presso le amministrazioni che conosciamo, il concetto che le emergenze si affrontano temporaneamente con i mezzi di protezione civile mentre i *"tempi di pace"* si gestiscono con i mezzi ordinari, attraverso la conoscenza dei luoghi, il coinvolgimento di competenze professionali, l'organizzazione di presidi territoriali e la programmazione annuale e pluriennale degli interventi, non necessariamente strutturali, che consentano di minimizzare gli effetti degli eventi estremi futuri, che comunque non mancheranno; e, aggiungo, per diffondere e radicalizzare quel comportamento sociale verso l'ambiente che permetterebbe di tutelarlo a vantaggio di tutti.

Le quote d'iscrizione per il 2012 sono rimaste invariate (delibera n. 33 dd. 27/09/2011) e così si riassumono:

Albo professionale € 280,00 (primi due anni d'iscrizione € 250,00)

Elenco speciale € 150,00

Tassa rilascio certificati € 10,00

Tassa rilascio tessere € 30,00

Vidimazione parcelle 2% imponibile; vidimazione preventivi 1% imponibile con un massimo di € 100,00

SEZIONE B: Albo professionale geologo junior € 230,00.

Elenco Speciale € 100,00

Tassa di prima iscrizione € 80,00 per tutti.

Il mantenimento delle quote è stato garantito grazie al contenimento dei costi di gestione e alla riduzione di alcune voci di bilancio; le quote annuali ci consentono la normale gestione dell'Ordine e pertanto sono essenziali. Fondamentale è la tempestività del loro pagamento che come sai, in base all'art. 13 del D.P.R. 1403/1965, deve essere corrisposto entro il mese di

gennaio. Poiché risulta invece che in tale data assolve all'obbligo in media solo il 60% degli iscritti con conseguenti non poche difficoltà per l'amministrazione, il Consiglio ha deliberato in data 13/05/2011 di tassare con una quota aggiuntiva di € 20,00 i pagamenti effettuati dopo il 15 marzo quale contributo alle spese di segreteria derivanti dall'attività di recupero del credito che spesso si protrae fino alla sua naturale scadenza (31 gennaio dell'anno successivo) dopo la quale scatta la sospensione per morosità. Il pagamento nei termini richiesti è una delle forme di partecipazione dell'iscritto all'attività della categoria che dà diritto non solo di pretendere servizi ma anche (e soprattutto) a esprimere proposte e idee per il miglioramento delle condizioni professionali proprie e dei colleghi e, per quanto possibile, contribuire concretamente all'evoluzione culturale della società in cui viviamo. Si evidenzia che alla nostra categoria è riconosciuta un'importante funzione sociale in ragione della sicurezza e del benessere della collettività; dobbiamo solo esserne consapevoli.

Il nostro Ordine regionale ha attualmente 248 iscritti di cui 205 all'albo professionale e 43 all'Elenco Speciale; dal 2001 l'andamento del numero di iscritti all'Albo è variabile ma con il numero delle iscrizioni superiore alle cancellazioni, come già successo nel decennio precedente (v. fig. 1 e 2), con un incremento complessivo di 16 unità. Dal 2009 si registra un'inversione dovuta sia a raggiunti limiti d'età sia ad attività professionali saltuarie non più sostenibili. Per l'Elenco, dal 2005 (con l'eccezione del 2008) si registra un numero di cancellazioni sempre superiore alle iscrizioni; il fenomeno è spiegabile con la non obbligatorietà dell'iscrizione per il pubblico dipendente. Ciò testimonia l'assoluta inutilità, ora come ora, dell'Elenco Speciale.

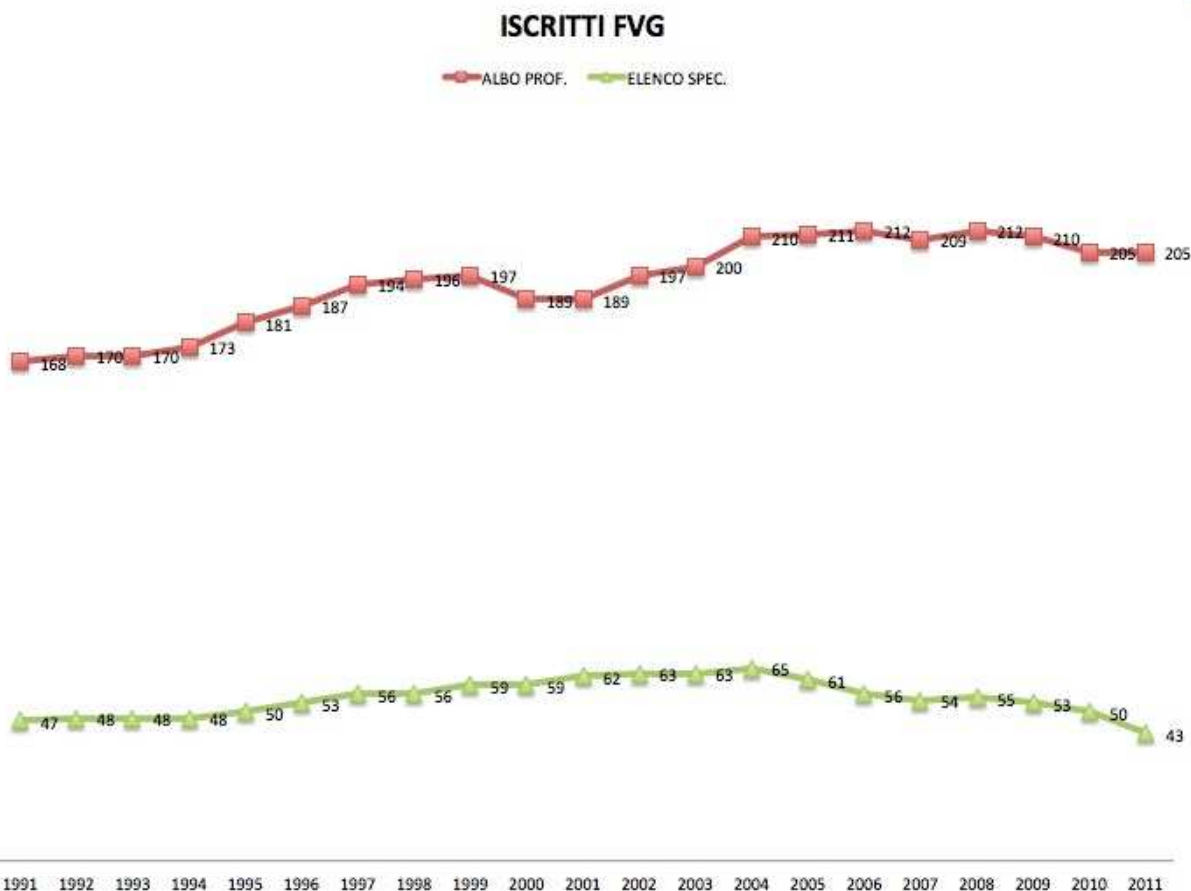


Figura 1 – Andamento del numero d'iscritti 1991-2011

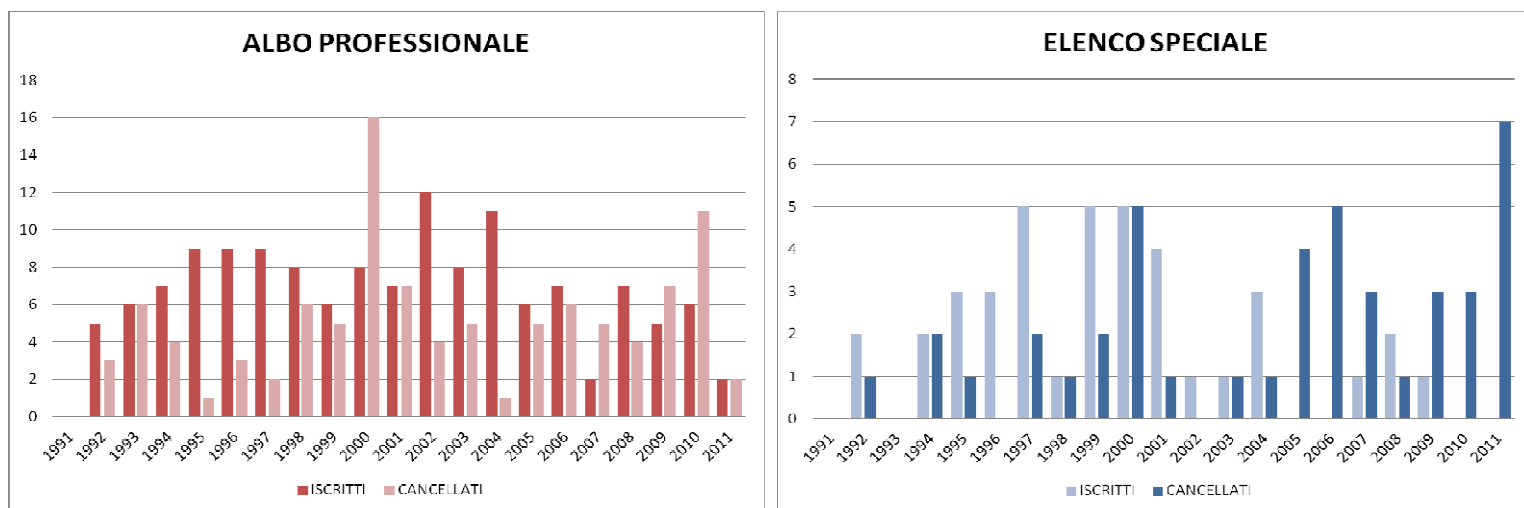
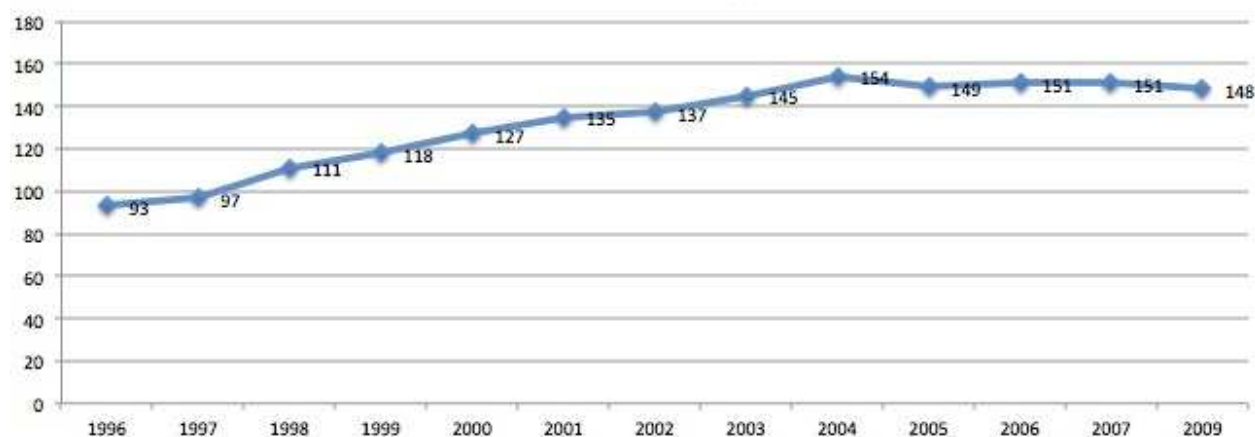


Fig. 2 : Variazioni annuali cancellati/iscritti l'Albo professionale e Elenco Speciale

In base ai dati forniti da EPAP gli attuali iscritti all'Ente previdenziale sono 148 con un reddito netto medio annuo che si attestato attualmente in poco più di € 25000,00, con un incremento costante dalla creazione dell'Ente nel 2006 ed in leggero calo fino ad oggi. Il reddito medio indicato ci colloca al 7° posto a livello nazionale, dopo Trentino (leader indiscusso con € 77000,00), Lombardia, Valle D'Aosta, Veneto, Piemonte ed Emilia Romagna (€ 39000,00).



**Ordine dei Geologi
REGIONE F.V.G.**



Passando ad altro, si comunica per conoscenza:

Sospesi per morosità 2010:

Albo Professionale: dott. De Renaldy G., Scandurra F.

Elenco Speciale: dott. Gatto F., letto F.

Cancellati:

Albo Professionale: dott. Fratta M., Del Fabro L.

Elenco Speciale: dott. Giorgetti F., Carulli G.B., Serravalli P., Comin C., Orlandi A.,
Coren F., Catani G.P.

Trasferimenti:

da Elenco ad Albo: dott. Brambati A.

da Albo a Elenco: dott. Petronio L.

Nuove iscrizioni:

Albo P.: dott. Braidotti R., Zavagno E.

Un anno fa si parlava, nella Circolare già citata, di "liberismo tariffario che mina alla base le attività professionali"; abbiamo assistito durante l'anno passato ad una ulteriore contrazione degli onorari a causa di un'inutile quanto deleteria contrapposizione di prezzi stracciati che hanno finito per drogare il mercato a tal punto che le Amministrazioni pubbliche mettono a base di gara (quelle poche che vengono bandite) i costi drogati piuttosto che quelli indicativi derivati dal Tariffario professionale e da considerare quale base di partenza per le successive ammesse riduzioni (in base al Codice degli Appalti, D.M. 207/2010), giunte quest'anno anche all'80%.

Assisteremo tra poco alla modifica del sistema ordinistico e alla presunta deregulation con la quale si vuole risucchiare nella logica d'impresa e assoggettare alla volontà dei capitali l'attività professionale; se dobbiamo convivere con questo regime economico, che evidentemente la nostra società non ha la capacità o la volontà di sovvertire, cerchiamo almeno di renderlo più "democratico" con paletti tali da consentire un minimo di leale competitività qualitativa perché il mercato ha bisogno di regole senza le quali esiste solo la sopraffazione. Va da sé che ogni deregulation genera monopoli (privati).

Vedremo tra breve quale sarà il futuro degli Ordini professionali; dovrà essere predisposta la riforma che non si prospetta indolore, neppure dal punto di vista economico, se sono previsti organi esterni per dirimere i procedimenti disciplinari, per garantire il rispetto deontologico, per controllare la libera pubblicità, per organizzare i corsi formativi, ecc.. La strada è sicuramente in salita poiché un'organica e seria riforma ha bisogno di altre riforme collegate, quella della macchina burocratica, della formazione universitaria, del governo del territorio, ecc..

Si è scritto poc'anzi di competitività qualitativa; la qualità dell'attività e dei prodotti professionali è un punto fondamentale per l'affermazione e per la sopravvivenza della categoria. Solo puntando all'eccellenza potremo competere con quelle forze esterne che, numericamente e politicamente più forti, tentano di assorbire le nostre competenze (riuscendoci). La figura di geotecnico ad esempio ci appartiene ma, per la sua completa affermazione, è necessario guardare oltre la *consulenza* per la caratterizzazione dei terreni, da effettuare comunque con il massimo dettaglio, e spingersi verso la progettualità degli interventi di nostra competenza. Per questo l'APC, il cui regolamento dopo il triennio sperimentale dovrà subire un adeguato restyling, è un aiuto importante e da sfruttare.

Per i corsi, in gennaio si ricomincia da Pordenone: 13, 20 e 25 sulla caratterizzazione sismica dei siti, 20 e 27 sull'invarianza idraulica e 3 e 10 febbraio sul consolidamento dei terreni.

Si ricorda che l'attività professionale esercitata dai pubblici dipendenti (che abbiano optato per il tempo parziale con prestazione lavorativa non superiore al 50% di quella a tempo pieno – L. 140/1997) è condizionata al rilascio dell'autorizzazione del datore di lavoro e all'iscrizione all'Albo; ciò vale anche per i geologi docenti che quindi devono acquisire l'autorizzazione dal Preside dell'istituto di appartenenza.

Nonostante i vari solleciti e le scadenze ormai passate, molti iscritti non hanno provveduto all'apertura e alla comunicazione dell'indirizzo PEC, obbligatorio in base alla L. 2/2009. L'obbligo riguarda tutti i professionisti iscritti in albi o elenchi, indipendentemente dall'esercizio effettivo della professione; il controllo del rispetto della normativa da parte degli iscritti è compito dell'O.R. che, per ora, si è limitato a sollecitare l'adempimento. Ancora più grave è l'assenza e/o la mancata comunicazione dell'ordinario indirizzo mail; si evidenzia che quest'ultimo ci permetterebbe l'ulteriore contenimento dei costi di esercizio relativi all'invio delle comunicazioni cartacee (con possibile riduzione delle quote associative).

In merito all'iscrizione dei nostri colleghi presso i Tribunali della Regione a fini di consulenza, si raccomanda di inviare le domande di inserimento negli elenchi anche all'Ordine regionale. Si ricorda che in base alla decisione del Consiglio del 19/11/2010, la certificazione dell'avvenuto completamento dell'APC è requisito per l'accoglimento delle predette domande presso i Tribunali.

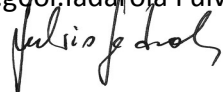
L'Ordine dei Geologi FVG ha intenzione di sperimentare la nascita di un proprio bollettino informativo (cartaceo) da indirizzare a Enti pubblici e ai colleghi con cadenza biennale; chiunque fosse interessato a partecipare al progetto, può dare la propria disponibilità contattando la segreteria.

**Ordine dei Geologi
REGIONE F.V.G.**

Si avvisa che, sono ancora in sospeso alcune posizioni debitorie di alcuni iscritti relativamente al pagamento di certificati e di vidimazioni già rilasciati; pertanto, il ritiro di nuovi certificati dovrà essere accompagnato dall' attestazione dell'avvenuto pagamento.

Cordiali saluti e ancora Buon anno.

Il Presidente

Il Presidente
Dott.geol. Iadaro Fulvio


Ordine dei Geologi

REGIONE FRIULI-VENEZIA GIULIA

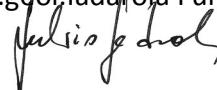
Trieste, 20 gennaio 2012
Circolare 02/2012

Si comunica che entro il mese di febbraio la quota di contributo previdenziale, da inserire nella parcella a carico del cliente, passerà dal 2% al 4%.

Seguirà comunicazione ufficiale da parte di EPAP.

Cordiali saluti

Il Presidente
Dott.geol. Iadaro Fulvio



Ordine dei Geologi

REGIONE FRIULI-VENEZIA GIULIA

Trieste, 28 marzo 2013
Circolare 02/2013
Prot. L/170/13

Caro collega,

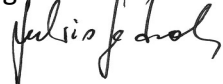
come già anticipato nella Circolare 1/2013 inviata nel mese di gennaio, nell'anno in corso si deve procedere al rinnovo del Consiglio dell'Ordine Regionale Geologi; poichè la naturale scadenza del mandato dell'attuale Consiglio ricade nel mese di settembre e, ai sensi del D.P.R. 169/2005, il periodo di votazione occuperebbe i mesi estivi di luglio-agosto, è stato deciso di anticipare le elezioni al mese di giugno, con inizio il giorno 17.

Tale scelta consente una più ampia partecipazione degli iscritti al voto evitando il periodo estivo e, secondariamente, l'adeguata preparazione del nuovo Consiglio alla ricorrenza del cinquantennale del disastro del Vajont in programma a Longarone il 6 e 7 ottobre.

Per la formazione del nuovo Consiglio si auspica un'ampia disponibilità alle candidature in modo da favorirne il rinnovamento in uno spirito di concreta partecipazione per lo sviluppo ed il miglioramento della categoria.

Nei prossimi mesi seguiranno le comunicazioni di maggiore dettaglio.

Cordialmente

Il Presidente
Dott.geol. Iadarola Fulvio


Ordine dei Geologi

REGIONE FRIULI-VENEZIA GIULIA

Trieste, 10 maggio 2013
Circolare 03/2013
Prot. L/201/13

Oggetto: Avviso preliminare delle Elezioni per il rinnovo del Consiglio Regionale Geologi (DPR n. 69 dd. 8/07/2005)

Cari colleghi

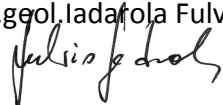
Lo scopo della presente circolare è di dare un nuovo avviso delle imminenti elezioni per il rinnovo del Consiglio dell'Ordine regionale dei Geologi, che si svolgeranno il 17 giugno in prima convocazione e la cui indizione è prevista per la fine di questo mese di maggio.

Come conseguenza della precedente comunicazione del marzo scorso, si allega alla presente il modulo che dovrà essere compilato e inviato all'Ordine dai candidati; il termine ultimo di presentazione delle candidature è fissato il giorno 8 giugno.

Le candidature dovranno pervenire per iscritto a mezzo fax o mail o PEC entro le ore 12,00 del giorno 8 giugno 2013 e saranno pubblicate sul sito dell'Ordine www.geologifvg.it nel giorno stesso ed esposte presso il seggio elettorale. Si rammenta che le candidature pervenute oltre tale termine non saranno prese in considerazione.

Riguardo alla formazione del seggio elettorale e alla necessità di prevedere un'adeguata turnazione dei componenti, si chiede sin d'ora la disponibilità degli iscritti, in particolare a quelli più vicini a Trieste, a far parte di tale organismo inviando comunicazione all'Ordine nelle forme ordinarie entro martedì 28 maggio ore 12,00.

Cordialmente

Il Presidente
Dott.geol. Iadarola Fulvio


Ordine dei Geologi

REGIONE FRIULI - VENEZIA GIULIA

Trieste, 27 maggio 2013
Prot. L/211/2013

AGLI ISCRITTI
LORO SEDI

Oggetto: Elezioni per il rinnovo del Consiglio O.R.; D.P.R. n. 169/2005.

AVVISO DI INDIZIONE DELLE ELEZIONI PER IL RINNOVO DEL CONSIGLIO DELL'ORDINE DEI GEOLOGI DELLA REGIONE FRIULI-VENEZIA GIULIA

Caro collega,

facendo seguito a quanto già anticipato con nostra prot.L/201/13 dd.10.05.13, informiamo gli Iscritti che a norma dell'art.3 del D.P.R. 08.07.05 n.169, le **elezioni per il rinnovo del Consiglio dell'Ordine dei Geologi della Regione Friuli-Venezia Giulia per il quadriennio settembre 2013 - settembre 2017, sono indette alla data del 30 maggio 2013.**

Le operazioni di voto si svolgeranno **presso la sede dell'Ordine dei Geologi, in Trieste Passo Goldoni 2 dalle ore 13.00 alle 21.00** nei giorni di:

- prima votazione giorni 17 e 18 giugno 2013;
- **eventuale seconda votazione giorni 19-20-21-22 giugno 2013;**
- **eventuale terza votazione giorni 24-25-26-27-28 giugno 2013;**

Ogni candidato ha facoltà di segnalare al Consiglio dell'Ordine la propria candidatura fino a sette giorni prima della data fissata per la prima votazione; ne consegue che le **candidature dovranno pervenire all'Ordine Regionale entro il 08.06.2013** (anche a mezzo fax/mail). Si invitano pertanto i Collegi a presentare le eventuali candidature quanto prima, allo scopo di consentirne una migliore divulgazione, **mediante il modulo già fornito in data 10.05.2013 e che si riallega alla presente** (ai sensi del D.P.R. n. 169, dell'8 luglio 2005, recante "Regolamento per il riordino del sistema elettorale e della composizione degli organi di ordini professionali" - G.U. n. 198 del 26 agosto 2005).

E' possibile esercitare il diritto di voto oltre che presso la sede, **anche a mezzo lettera raccomandata, mediante la scheda che si allega alla presente**, che dovrà pervenire all'Ordine con il voto, in busta chiusa prima della chiusura della prima votazione, **quindi entro e non oltre le ore 21.00 di Martedì 18 giugno 2013**. Sulla busta contenente la scheda, dovrà essere apposta la **firma dell'elettore autenticata nei termini di legge** (il Ministero della Giustizia ritiene doversi applicare per l'autenticazione della firma dei votanti l'art. 14 della legge 53/1990, che individua i soggetti in capo ai quali è rimessa tale potestà: notai, giudici di pace, cancellieri e collaboratori di cancelleria di Corte d'Appello e Tribunali, segretari delle Procure della Repubblica, Presidenti delle Province, Sindaci, assessori comunali e provinciali, presidenti e vicepresidenti dei consigli circoscrizionali, segretari comunali e provinciali, funzionari incaricati dal Sindaco e dal Presidente della Provincia e altre categorie) **e la dichiarazione che la busta contiene la scheda di votazione (con nominativo mittente)**. La busta viene aperta e la scheda deposta nell'urna soltanto nel caso in cui sia raggiunto il quorum costitutivo. Nell'ipotesi in cui il quorum costitutivo non venga raggiunto, **il voto espresso per corrispondenza viene computato ai fini del calcolo del quorum della seconda ed eventualmente della terza votazione. Concorrono a formare detti quorum anche i voti trasmessi per posta che pervengano nel corso della seconda e terza votazione.**

Poiché **il riferimento temporale per la formazione delle liste dei votanti è il giorno 30 maggio 2013**, il numero degli iscritti all'Ordine (attualmente 191 - non ci sono iscritti alla Sez. B - Geologo junior), sarà successivamente riscontrato (in tale data) e comunicato, via e-mail agli iscritti nonché potrà essere verificato sui siti web di seguito indicati.

Mancando i tempi necessari per la spedizione di specifica comunicazione, **sarà possibile verificare sul sito web del Consiglio dell'Ordine Regionale (www: geologifvg.it) e del Consiglio Nazionale (www: consigionazionalegeologi.it), il raggiungimento o meno del quorum ai fini della 2^A e 3^A votazione.**

Quorum costitutivo:

1^a votazione: Ordini con meno di 1.500 iscritti, elezione valida se ha votato 1/2 degli aventi diritto;

2^a votazione: Ordini con meno di 1.500 iscritti, elezione valida se ha votato 1/4 degli aventi diritto;

3^a votazione: elezione valida qualunque sia il numero dei votanti.

Sarà possibile votare solo i candidati ufficiali, riportati sui siti web sopra indicati e/o presso il seggio, nel numero massimo (9), individuato dalle righe riportate sulla scheda.

Cordiali saluti.

Il Presidente
(dott.geol.Fulvio Iadarola)

Ordine dei Geologi

REGIONE FRIULI - VENEZIA GIULIA

Trieste, 07 ottobre 2013
Prot. L/280/2013

AGLI ISCRITTI
LORO SEDI

Oggetto: Formazione del Consiglio di Disciplina Territoriale.

Si porta a conoscenza degli iscritti che per effetto del "Regolamento per la designazione dei componenti i Consigli di disciplina territoriali e nazionali dell'Ordine dei Geologi, a norma dell'articolo 8, comma 3, del Decreto del Presidente della Repubblica 7 agosto 2012, Il. 137, approvato con Delibera CNG del 23 novembre 2012 e pubblicato sul Bollettino Ufficiale del Ministero della Giustizia, Anno CXXXIII - Numero 23, del 5 dicembre 2012," **è possibile inviare**, a questo Consiglio dell'Ordine, la propria candidatura per essere nominato Consigliere di questo organismo.

Il Consiglio di Disciplina territoriale avrà compiti, in prima istanza, di "valutazione, istruzione e decisione delle questioni disciplinari riguardanti gli iscritti all'albo" (art. 2 comma 1) e dovrà essere formato da almeno **03** componenti, giusta delibera di questo Consiglio n. **54** del **27/09/2013**, ripartiti in n. **03 (tre)** appartenenti alla sezione A dell'Albo e **0 (zero)** appartenenti alla sezione B dell'Albo.

Per effetto del medesimo Regolamento l'elenco dei candidati dovrà contenere un numero di candidati doppio rispetto al numero dei componenti effettivi ovvero **06**.

L'elenco così formato sarà inviato al Presidente del Tribunale di Trieste che procederà a valutare le domande e i curricula di ciascuno nominando i componenti effettivi e supplenti.

Si informano gli iscritti che qualora non pervengano candidature ovvero il loro numero sia inferiore al necessario questo Consiglio dovrà procedere autonomamente alla individuazione di possibili candidati.

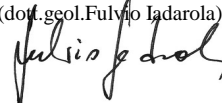
Gli iscritti che, avendo maturato almeno 5 anni di iscrizione all' albo, fossero interessati a far parte di questo organismo dovranno far pervenire, **entro e non oltre il 25 ottobre**, la domanda in carta libera contenente oltre che i dati anagrafici e fiscali del richiedente anche tutte le dichiarazioni di cui all'art. **5 comma 3 del Regolamento che per opportunità è allegato alla presente circolare**. Nella domanda il richiedente dovrà anche dichiarare di non trovarsi in una delle cause di esclusione e incompatibilità di cui all'art. 4.

Alla domanda così formulata dovrà essere allegato un curriculum vitae et studiorum contenente l'elenco dei titoli di studio conseguiti, la descrizione delle attività professionali ed extraprofessionali, ivi compresa l'appartenenza ad associazioni, organismi di volontariato e quanto altro sia ritenuto utile dal soggetto per la conseguente valutazione da parte del Consiglio dell'Ordine e del Presidente del Tribunale.

Ai Colleghi non sfuggirà l'importanza di questo nuovo organismo istituito dalla nuova disciplina professionale e quanto sia importante che esso sia composto da persone capaci e rigorose. Sappiamo bene che trattare di questioni disciplinari non è semplice se non altro perché comunque si esaminano questioni direttamente collegate a colleghi che inevitabilmente accentua la componente emotiva del giudizio. Da qui la necessità che il Consiglio di Disciplina sia formato da persone che hanno nell'equilibrio del giudizio il tratto distintivo del loro operare.

La prima formazione di questi Consigli è perciò una prova di grande maturità della categoria, confidiamo pertanto in una massiccia adesione alla richiesta rimettendo al Presidente del Tribunale la scelta dei nomi.

Cordiali saluti.

Il Presidente
(dot. geol. Fulvio Iadarola)


Ordine dei Geologi

REGIONE FRIULI - VENEZIA GIULIA

Trieste, 08 novembre 2013

Prot. L/310/13

AGLI ISCRITTI
LORO SEDI

Oggetto: APC – termine triennio 2011-2013

Egregio collega,

ti ricordiamo che il 31 dicembre 2013 scade il termine per maturare i n.50 crediti previsti per il triennio APC 2011-2013; il regolamento (disponibile sul nostro sito www.geologifvg.it.) non prevede un periodo di recupero degli eventuali crediti in difetto.

La comunicazione degli eventi APC seguiti e dei crediti maturati andrà inviata a codesto Ordine entro il 1 marzo 2014, utilizzando la scheda *allegata*.

Solo la partecipazione ad eventi che hanno ottenuto la validazione da parte della Commissione Nazionale APC consente l'acquisizione di crediti formativi.

Pertanto, il singolo iscritto deve verificare preventivamente l'elenco dei corsi validati nel sito del Consiglio Nazionale Geologi al seguente link: <http://cngeologi.it/apc/>

Per agevolare le tue verifiche *si allega* l'elenco di tutti i corsi validati e in corso di validazione al 31 ottobre 2013 tenuti nella nostra regione.

Ti ricordiamo inoltre che è possibile entro il periodo di competenza del triennio (31 dicembre 2013), chiedere la validazione dei corsi che non sono inseriti nell'elenco producendo la documentazione prevista dall'art.4 del Regolamento APC.

Gli eventi svoltisi al di fuori della Regione Friuli Venezia Giulia sono gestiti dall'Ordine territorialmente competente.

Qualora l'iscritto non assolva l'obbligo dell'APC relativo al triennio 2011-2013, l'Ordine Geologi FVG si vedrà costretto ad inviare una comunicazione al Comitato di disciplina, che a sua volta provvederà all'iter sanzionatorio.

Per agevolare il completamento dei crediti, sono stati organizzati nell'ambito della convenzione FORGEO con l'Università di Udine, due incontri sui nuovi fogli della **Carta Geologica** (Gemona del Friuli, Maniago, S. Vito al Tagliamento e Udine), riguarderanno degli approfondimenti sul **Quaternario** e sugli **aspetti strutturali e tettonici**, i relatori saranno il prof. Zanferrari (UNIUD) e il prof Monegato (UNIPD)

- 7 Dicembre 2013 sabato mattina (4 ore)

- 14 Dicembre 2013 sabato mattina (4 ore)

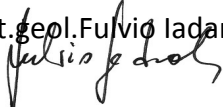
Il contributo per le due giornate sarà di 50,00 €

Chi fosse interessato è pregato di prescrivarsi, inviando una mail a:

assgeologifvg@libero.it

Seguirà a breve l'invio della locandina con i particolari dei due incontri.

Cordiali saluti.

Il Presidente
(dott. geol. Fulvio Iadarola)


A.P.C. RIEPILOGO CORSI VALIDATI E IN FASE DI VALUTAZIONE 2011-2013

N. Protocollo ORG FVG	CODICE ORG FVG	DATA RICHIESTA	N. CREDITI PROPOSTI	CORSO	LUOGO SVOLGIMENTO	DATA SVOLGIMENTO	DATA VALIDAZIONE	CREDITI ATTRIBUITI	ENTE ORGANIZ.
L/028/11	001/FVG/11	25/02/2011	30	La progettazione in area vincolata: la Valutazione di Impatto Ambientale (VIA)''	PORDENONE	2-9-16-23-30/11/10	18/03/2011	30	ASS.ING.
L/041/11	002/FVG/11	15/03/2011	30	Gestione del territorio: La Valutazione Ambientale Strategica (VAS)	PORDENONE	19-26/1 e 2-9-16/2/11	06/05/2011	30	ASS.ING.
L/042/11	003/FVG/11	15/03/2011	12	Acqua 2011	UDINE	24-25/02/11	06/05/2011	12	AIGA
L/060/11	004/FVG/11	26/04/2011	4	Recenti sviluppi nelle metodologie per la valutazione delle portate di Piena	GORIZIA	09/04/2011	20/06/2011	4	CUS-RT
L/061/11	005/FVG/11	26/04/2011	4	Analisi di criticità in ambito costiero: esempi e casi di studio	GORIZIA	26/02/2011	20/06/2011	4	CUS-RT
L/082/11	006/FVG/11	13/05/2011	4	Caratterizzazione in sito dei giunti di roccia nei problemi di stabilità dei versanti	GORIZIA	07/05/2011	20/06/2011	4	AVAMIRI
L/083/11	007/FVG/11	13/05/2011	4	La modellistica idrologica finalizzata alla previsione delle piene	UDINE	21/05/2011	20/06/2011	4	AVAMIRI
L/195/11	008/FVG/11	15/07/2011	4	Analisi di vulnerabilità e rischio in ambiente costiero	UDINE	18/06/2011	06/10/2011	4	AVAMIRI
L/196/11	009/FVG/11	15/07/2011	4	Alcune tecniche di analisi del rischio per frana	UDINE	02/07/2011	03/10/2011	4	AVAMIRI
L/197/11	010/FVG/11	15/07/2011	4	1976-2011: 35 anni di ricerche geologiche e sismologiche – dove nascono, come evolvono e cosa provocano i terremoti nel nostro territorio	GEMONA DEL FRIULI	05/05/2011	03/10/2011	4	OGS
L/198/11	011/FVG/11	18/07/2011	24	Uso di sistemi di posizionamento globale, con ausilio di ricevitori satellitari, in ambito topografico e catastale	UDINE	24-25-26/5/11	03/10/2011	24	OGS
L/199/11	012/FVG/11	18/07/2011	40	GIS e ambiente	CORDENONS	27/5, 10-17-24/6 e 1/7/11	03/10/2011	40	ENAIIP
L/203/11	013/FVG/11	25/07/2011	8	La geologia nei progetti infrastrutturali complessi	PALMANOVA	20/05/2011	03/10/2011	7	ODG FVG
L/217/11	014/FVG/11	30/08/2011	4	Aspetti tecnologici, progettuali e normativi delle fondazioni su pali	GORIZIA	18/06/2011	03/10/2011	4	CUS-RT
L/218/11	015/FVG/11	30/08/2011	12	Opere di sostegno dei terreni e stabilità' dei pendii ai sensi delle nuove norme tecniche per le costruzioni	PORDENONE	18/2 e 11-25/3/11	03/10/2011	12	ASS.ING.
L/219/11	016/FVG/11	30/08/2011	4	Metodologie innovative 3D GNSS (Global navigation Satellite System) e LASER SCANNER per applicazioni all'Ingegneria Civile, all'Architettura, all'Archeologia e al Monitoraggio di dinamiche ambientali	TRIESTE	22/07/2011	03/10/2011	4	CUS-RT
L/220/11	017/FVG/11	30/08/2011	4	Tecniche geofisiche per la caratterizzazione idrogeologica, idrologica ed ambientale	GORIZIA	21/05/2011	03/10/2011	4	CUS-RT
L/221/11	018/FVG/11	30/08/2011	7	Difesa delle acque e dalle acque: quali strategie?	UDINE	15/06/2011	03/10/2011	7	REG.FVG
L/255/11	019/FVG/11	31/08/2011	4	Risorse idriche sotterranee del friuli venezia giulia: sostenibilità dell'attuale utilizzo	UDINE	01/03/2011	03/10/2011	4	REG.FVG
L/271/11	020/FVG/11	10/10/2011	8	Onde di superficie in geofisica applicata: capirci qualcosa	PALMANOVA	21/10/2011	09/11/2011	8	ODG FVG
L/272/11	021/FVG/11	10/10/2011	6	Visita tecnica ai siti della laguna di Marano e Grado	MARANO E GRADO	01/10/2011	09/11/2011	6	ASS.ING.
L/273/11	022/FVG/11	10/10/2011	12	Utilizzo razionale dell'energia geotermica	PORDENONE	27/11,4/12 e 18/12/09	09/11/2011	12	ASS.ING.
L/274/11	023/FVG/11	10/10/2011	4	Siti potenzialmente contaminati	PORDENONE	26/05/2009	29/12/2011	4	PROV.PN
L/275/11	024/FVG/11	10/10/2011	4	Caratterizzazione ed analisi di rischio siti potenzialmente contaminati	PORDENONE	26/11/2009	09/11/2011	4	PROV.PN
L/276/11	025/FVG/11	10/10/2011	4	MassMove – Project Nr. 1381 - 302	MAJANO	20/09/2011	09/11/2011	4	REG.FVG
L/277/11	026/FVG/11	10/10/2011	15	Metodologie innovative nella stima della pericolosità sismica	UDINE	20-22/10/11	09/11/2011	15	CISM
L/278/11	027/FVG/11	10/10/2011	12	Modellazione in campo geotecnico	UDINE	27-28/10/11	09/11/2011	12	CISM
L/279/11	028/FVG/11	11/11/2011	8	Microzonazione sismica in friuli venezia giulia. risposta sismica locale e macrozonazione sismica	PORDENONE	18 e 25/2/11	09/11/2011	8	ASS.ING.
L/280/11	029/FVG/11	11/11/2011	4	Modellistica idrogeologica di flusso e trasporto (soluti e calore)	GORIZIA	24/09/2011	09/11/2011	4	CUS-RT
L/282/11	030/FVG/11	11/11/2011	4	Rilevati paramassi e reti in aderenza	GORIZIA	24/09/2011	09/11/2011	4	AVAMIRI

L/283/11	031/FVG/11	11/11/2011	4	Stabilizzazione dei pendii mediante sistemi di drenaggio	GORIZIA	15/10/2011	09/11/2011	4	AVAMIRI
L/318/11	032/FVG/11	28/11/2011	8	Impianti geotermici a circuito chiuso	PORDENONE	25/10/2011	29/12/2011	8	APE
L/319/11	033/FVG/11	28/11/2011	4	Metodologie di valutazione ambientale (VIA, VAS, IPPC): fondamenti, strumenti e casi di studio	GORIZIA	05/11/2011	29/12/2011	4	CUS-RT
L/320/11	034/FVG/11	28/11/2011	7	GIS e Laser Scanning	PALMANOVA	16/12/2011	29/12/2011	7	ODG FVG
L/321/11	035/FVG/11	28/11/2011	24	Uso di sistemi di posizionamento globale, con ausilio di ricevitori satellitari, in ambito topografico e catastale	UDINE	19-20-21/10/11	29/12/2011	24	OGS
L/322/11	036/FVG/11	28/11/2011	4	Caso di studio sulla valutazione del danno ambientale	GORIZIA	15/10/2011	29/12/2011	4	CUS-RT
L/323/11	037/FVG/11	28/11/2011	4	Invarianza idraulica del suolo e progettazione di bacini di infiltrazione	GORIZIA	05/11/2011	29/12/2011	4	AVAMIRI
L/019/12	001/FVG/12	26/01/2012	6	GPS-RTK: un servizio di posizionamento in tempo reale nel friuli venezia giulia	UDINE	18/10/2011	22/02/2012	6	OGS
L/020/12	002/FVG/12	27/01/2012	10	Linee guida per la mappatura della pericolosità da frana superficiale e da crollo PROGETTO MassMove	PORDENONE	4-5/11/2011	22/02/2012	10	REG FVG
L/021/12	003/FVG/12	27/01/2012	26	30° CONVEGNO NAZIONALE – GRUPPO NAZIONALE DI GEOFISICA DELLA TERRA SOLIDA	TRIESTE	14-17/11/2011	22/02/2012	26	OGS
L/023/12	004/FVG/12	30/01/2012	3	LE VIBRAZIONI NEI CANTIERI E NELLA PROGETTAZIONE	UDINE	18/11/2011	22/02/2012	3	GEOMOK
L/024/12	005/FVG/12	30/01/2012	8	Impianti geotermici a circuito chiuso	UDINE	14/12/2011	22/02/2012	8	APE
L/025/12	006/FVG/12	30/01/2012	3	APPARECCHI DI SOLLEVAMENTO IN CANTIERE – quali obblighi per il coordinatore? quali obblighi per le imprese?	UDINE	09/11/2011	22/02/2012	3	CISC
L/061/12	007/FVG/12	27/03/2012	7	completo e corretto utilizzo di winMASW	PALMANOVA	03/02/2012	11/04/2012	7	ELIOSOFT
L/062/12	008/FVG/12	27/03/2012	7	Progettare interventi di ingegneria geotecnica ambientale alla luce delle ntc	UDINE	07/03/2012	11/04/2012	7	TEMA SRL
L/063/12	009/FVG/12-a	27/03/2012	6	Turismo e Geologia: nuove opportunità per uno sviluppo sostenibile?	TOLMEZZO	23/03/2012	11/04/2012	6	COM.MONT.
L/063/12	009/FVG/12-b	27/03/2012	4	Turismo e Geologia: nuove opportunità per uno sviluppo sostenibile?	TOLMEZZO	24/03/2012	11/04/2012	4	COM.MONT.
L/064/12	010/FVG/12	27/03/2012	12	Impiego del metodo hvsr per la caratterizzazione sismica dei siti	PORDENONE	13,20 e 25/01/12	11/04/2012	12	ASS.ING.
L/065/12	011/FVG/12	27/03/2012	8	Indagini in sito e consolidamento dei terreni	PORDENONE	10 e 17/02/12	11/04/2012	8	ASS.ING.
L/066/12	012/FVG/12	27/03/2012	8	Invarianza Idraulica	PALMANOVA	27/1 e 3/2/12	11/04/2012	8	ASS.ING.
L/067/12	013/FVG/12	27/03/2012	4	Caratterizzazione geomeccanica degli ammassi rocciosi a tipologia di "Flysch	GORIZIA	31/03/2012	11/04/2012	4	AVAMIRI
L/149/12	014/FVG/12	31/05/2012	3	Aspetti innovativi ed osservazioni critiche alle norme tecniche per le costruzioni (ntc) in c.a. e c.a.p.	TRIESTE	24/02/2012	02/07/2012	3	ENCO SRL
L/162/12	015/FVG/12	08/06/2012	4	Costi della non sicurezza e aspetti premiali nella riduzione degli infortuni	PORDENONE	03/11/2011	02/07/2012	4	ENAIIP
L/163/12	016/FVG/12	08/06/2012	4	La corretta gestione dei rifiuti in cantiere: evoluzione normativa, terre e rocce da scavo, classificazione dei rifiuti, codici CER, deposito temporaneo, responsabilità del produttore, trasporto dei propri rifiuti, SISTRI, criticità	PORDENONE	05/12/2011	02/07/2012	4	ENAIIP
L/164/12	017/FVG/12	08/06/2012	3	Vulnerabilità' del territorio e mitigazione del rischio sismico	PORDENONE	21/04/2011	02/07/2012	3	ENAIIP
L/165/12	018/FVG/12	08/06/2012	4	Interventi in ambienti sospetti di inquinamento o confinati nei cantieri edili	UDINE	29/03/2012	02/07/2012	4	PALAZZO PROFESSIONI
L/166/12	019/FVG/12	08/06/2012	4	Sistemi modulari di casseforme, sistemi di casseri e armature per getto in opera solai, sistemi di protezione di scavi: approfondimenti per i coordinatori per la sicurezza	UDINE	05/04/2012	02/07/2012	4	PALAZZO PROFESSIONI
L/235/12	020/FVG/12	11/09/2012	4	il coordinamento delle scelte architettoniche, tecniche ed organizzative: obbligo a carico del coordinatore per la progettazione, a monte della redazione del p.s.c.	UDINE	12/04/2012	25/09/2012	4	PALAZZO PROFESSIONI
L/236/12	021/FVG/12	19/10/2012	4	Sistemi anticaduta dall'alto – linee vita	UDINE	19/04/2012	05/11/2012	4	PALAZZO PROFESSIONI
L/237/12	022/FVG/12	11/09/2012	4	Il coordinamento della sicurezza nei cantieri edili in pendenza	UDINE	03/05/2012	25/09/2012	4	PALAZZO PROFESSIONI
L/238/12	023/FVG/12	11/09/2012	4	Rumore e vibrazioni nei cantieri – criticità', valutazioni e documentazione obbligatoria in cantiere	UDINE	10/05/2012	25/09/2012	4	PALAZZO PROFESSIONI

L/239/12	024/FVG/12	11/09/2012	4	Gru a torre ed altri sistemi di sollevamento in cantiere	UDINE	17/05/2012	25/09/2012	4	PALAZZO PROFESSIONI
L/240/12	025/FVG/12	11/09/2012	4	Cantieri stradali: analisi ed impostazione delle tipologie principali di cantiere stradale; gestione delle interferenze; rapporti col territorio	UDINE	31/05/2012	25/09/2012	4	PALAZZO PROFESSIONI
L/241/12	026/FVG/12	11/09/2012	4	Un P.S.C. in un (grande) foglio	UDINE	07/09/2012	25/09/2012	4	PALAZZO PROFESSIONI
L/242/12	027/FVG/12	11/09/2012	4	Cantieri stradali: analisi delle problematiche specifiche di cantieri complessi	UDINE	14/06/2012	25/09/2012	4	PALAZZO PROFESSIONI
L/243/12	028/FVG/12	11/09/2012	24	Applicazioni GIS nella gestione delle informazioni	PORDENONE	13,20,27/04 e 4,11,18/05/2012	25/09/2012	24	ENAIIP
L/245/12	029/FVG/12	12/09/2012	15	METODI DI ANALISI NON LINEARE PER LA PROGETTAZIONE SISMICA DELLE STRUTTURE	UDINE	11,12 e 13/10/2012	25/09/2012	15	CISM
L/246/12	030/FVG/12	12/09/2012	15	GEOTECNICA SISMICA	UDINE	3,4 e 5/10/2012	25/09/2012	15	CISM
L/280/12	031/FVG/12	19/10/2012	8	FOTOGRAFIA DIGITALE PER TECNICI E PROFESSIONISTI	UDINE	25/09/2012	05/11/2012	8	PALAZZO PROFESSIONI
L/281/12	032/FVG/12	19/10/2012	4	D.M. 10 AGOSTO 2012, N.161 - REGOLAMENTO RECANTE LA DISCIPLINA DELL'UTILIZZAZIONE DELLE TERRE E ROCCE DA SCAVCO	GORIZIA	15/10/2012	20/03/2013	4	PROVINCIA GORIZIA
L/282/12	033/FVG/12	19/10/2012	3	CRITERI DI INDIVIDUAZIONE, ANALISI, COMPUTO E PAGAMENTO DEI COSTI DELLA SICUREZZA	PASIAN DI PRATO	31/10/2012	05/11/2012	3	CISC
L/283/12	034/FVG/12	19/10/2012	12	MECCANICA ED IDRAULICA DEI SUOLI - INDAGINI GEOTECNICHE IN SITO - SCAVI IN ZONA URBANA E SOTTO FALDA	UDINE	27/10, 10/11 e 17/11/12	05/11/2012	12	ODG
L/001/13	001/FVG/13	04/01/2013	4	PARAMETRIZZAZIONE E USO DELLE BOX SISMOLOGICHE – RISCHIO SISMICO: LEZIONI DAL RECENTE TERREMOTO EMILIANO	UDINE	15/12/2012	22-23/01/13	4	ODG FVG
L/002/13	002/FVG/13	04/01/2013	4	LA SICUREZZA NEI PALCHI E NEI LUOGHI DI SPETTACOLO	PASIAN DI PRATO	06/07/2012	22-23/01/13	4	CISC
L/003/13	003/FVG/13	04/01/2013	3	RUOLI E RESPONSABILITÀ DEL DIRETTORE DEI LAVORI E DEL COORDINATORE PER LA SICUREZZA IN ESECUZIONE	PASIAN DI PRATO	20/06/2012	22-23/01/13	3	CISC
L/062/13	004/FVG/13	04/03/2013	50	MASTER DI II LIVELLO IN "CARATTERIZZAZIONE ED USO SOSTENIBILE DELLE RISORSE DEL TERRITORIO" - (anno accademico 2010 – 2011)	UDINE	04/2011-02/2012	20/03/2013	50	UNI UD
L/064/13	005/FVG/13	04/03/2013	3	I GEOLOGI E I COMUNI: ASPETTI TECNICI E AMMINISTRATIVI PER LA GESTIONE DEL TERRITORIO	PASIAN DI PRATO	17/12/2012	20/03/2013	3	ODG FVG
L/065/13	006/FVG/13	04/03/2013	16	LIQUEFAZIONI, PROVE IN SITO E IN LABORATORIO PER UN'ANALISI COMPLETA. IL RUOLO DELL'ACQUA NEI RILEVATI, NEGLI SCAVI E NEI VERSANTI	PORDENONE	21/12/12-25,26/01 E 1/2/13	20/03/2013	16	ASS ING PN
L/066/13	007/FVG/13	04/03/2013	12	DISSESTI FESSURATIVI DELLE COSTRUZIONI	PORDENONE	23,30/01 E 08/02/13	20/03/2013	12	ASS ING PN
L/067/13	008/FVG/13	04/03/2013	6	1972-2012, 40 ANNI DI PREVISIONE VALANGHE IN FRIULI	UDINE	21/11/2012	20/03/2013	6	REGIONE FVG
L/286/13	009/FVG/13	16/10/2013	8	Corretta gestione dei rifiuti e terre e rocce da scavo: aspetti operativi e sanzioni (in riferimento al d.lgs 152/06 e d.lgs 231/01)	PORDENONE	18 E 19/04/13			ORDINE ING. PN
L/287/13	010/FVG/13	16/10/2013	14	Sistemi informativi geografici	PORDENONE	24 E 25/06/13			GEO ON SERVICE
L/288/13	011/FVG/13	16/10/2013	16	Microzonazione sismica	UDINE	4,11,17 E 25/05/13			ODG FVG
L/291/13	012/FVG/13	17/10/2013	7	Profili Vs e Microzonazione sismica	MERETO DI TOMBA	07/06/2013			ODG FVG
L/292/13	013/FVG/13	17/10/2013	24	Applicazioni gis nella gestione delle informazioni territoriali	UDINE	21 E 27/06 E 05/07/13			ENAIIP
L/293/13	014/FVG/13	17/10/2013	21	INDAGINI E MISURE GEOTECNICHE	UDINE	17-19/07/13			CISM
L/294/13	015/FVG/13	17/10/2013	3	L'attività del coordinatore per la sicurezza: proposta di modalità di lavoro condivise per csp ecse	PASIAN DI PRATO	05/06/2013			CISC
L/295/13	016/FVG/13	17/10/2013	8	Corretta gestione dei rifiuti e terre e rocce da scavo: aspetti operativi e sanzioni (in riferimento al d.lgs 152/06 e d.lgs 231/01)	PORDENONE	30/05 E 06/06/13			ORDINE ING. PN
L/299/13	017/FVG/13	23/10/2013	21	Fondazioni profonde	UDINE	16-18/10/2013			CISM

Ordine dei Geologi

REGIONE FRIULI-VENEZIA GIULIA

Trieste, 20 gennaio 2014
Circolare 01/2014
Prot. L/009/14

Cari colleghe e colleghi
a nome del Consiglio dell'Ordine vi auguro un felice 2014.

Nella prima circolare dello scorso anno avevo evidenziato il perdurare della crisi economica nell'anno appena trascorso e i fatti sono sotto gli occhi di tutti. L'augurio per questa nuova annata è quello di poter vedere qualche segno di ripresa anche nel nostro settore; saranno d'aiuto, per alcuni, gli studi di Microzonazione Sismica a livello comunale i cui affidamenti potrebbero avere inizio nei primi mesi del corrente anno, stando alle intenzioni della Regione. Al momento della stesura di questa Circolare non sono state ancora comunicate date certe.

Il 31/12/2013 si è concluso il triennio APC 2011-2013; ciascun iscritto che abbia presentato esonero e non fosse iscritto all'Elenco Speciale è tenuto a **presentare la documentazione comprovante il raggiungimento dei 50 crediti previsti entro il 1 marzo 2014 utilizzando il modulo DOC.3_{rev1}** (già inviato con la circolare del 8 novembre 2013) **allegato alla presente Circolare**. La procedura prevede che l'iscritto debba:

- compilare il modulo riepilogativo della propria posizione APC;
- firmare il modulo e allegare un documento d'identità;
- spedire la completa documentazione all'indirizzo geologifvg@libero.it oppure via fax allo 040-367788

Si avvisano gli iscritti che non saranno considerate valide trasmissioni avvenute ad di fuori di questo periodo e con modalità diverse da quelle indicate.

I moduli senza firma e fotocopia del documento d'identità non potranno essere ritenuti legalmente validi.

Si ricorda che **non sono previsti periodi di recupero.**

Per il nuovo triennio APC 2014-2016, è vigente dal 1 gennaio 2014 il nuovo Regolamento per la Formazione e l'Aggiornamento Professionale Continua approvato con delibera ministeriale il 5/10/2013 e già inviato a ciascun iscritto. Maggiori dettagli sono riportati nella specifica comunicazione allegata alla presente. Preme evidenziare che il nuovo Regolamento ha introdotto alcune modifiche nell'organizzazione dei corsi, affidati agli OO.RR. o a strutture autorizzate presso il CNG; **eventi che non siano stati organizzati da tali soggetti non saranno accreditati.**

L'attività del Consiglio nel corso degli ultimi mesi del 2013 e in questo inizio d'anno è stata piuttosto intensa in relazione ai numerosi cambiamenti in atto e in previsione, in primis nella vita politica regionale ma anche in quella nazionale. Si parla di conversione delle Provincie in organismi territoriali differenti, di Servizi Geologici periferici rispetto a quelli regionali, di Microzonazione Sismica e Pianificazione Territoriale, d'interventi e leggi ad hoc per il Rischio Idrogeologico e una nuova legge regionale sulla Difesa del Suolo.

Per riflettere su questi temi, è intenzione del Consiglio organizzare nel mese di febbraio 2014 l'Assemblea degli iscritti a cui parteciperà il Presidente del CNG dott. Gian Vito Graziano e alla quale è stato invitato il Presidente della Regione FVG dott. Debora Serracchiani. Sarà cura della nostra segreteria darne avviso appena confermata la data.

Riguardo alle quote annuali d'iscrizione all'Ordine, anche nel 2014 rimangono invariati gli importi vigenti; pertanto:

Albo professionale € 280,00 (primi due anni d'iscrizione € 250,00)

Elenco speciale € 150,00

Ritardato pagamento (dopo il 15 marzo): € 20,00

Tassa rilascio certificati € 10,00

Tassa rilascio tessere € 30,00

Vidimazione parcelle 2% imponibile; vidimazione preventivi 1% imponibile con un massimo di € 100,00

SEZIONE B: Albo professionale geologo junior € 230,00.

Elenco Speciale € 100,00

Tassa di prima iscrizione € 80,00 per tutti.

Si rimarca che:

- in base all'art. 13 del DPR 1403/1965, le quote annuali devono essere versate entro il mese di gennaio dell'anno cui si riferiscono;

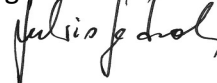
- in base all'art. 14 della L. 616/1966, la quota d'iscrizione non corrisposta entro il 31 gennaio dell'anno successivo comporta la sospensione a tempo indeterminato dall'esercizio della professione.

Ulteriori informazioni e aggiornamenti sono visibili nel sito www.geologifvg.it.

Cordialmente

Il Presidente

Dott.geol. Iadarola Fulvio



Ordine dei Geologi

REGIONE FRIULI-VENEZIA GIULIA

Oggetto: Aggiornamento Professionale Continuo:

- **Nuovo Regolamento per la formazione professionale continua in vigore dal 1 gennaio 2014 - Triennio 2014-2016**
- **Prossime scadenze APC**

Egregio collega,

ti ricordiamo che Il DPR 7 agosto 2012 n° 137, all'articolo 7 - Formazione continua 17– comma 1, prevede espressamente per i professionisti **“l'obbligo di curare il continuo e costante aggiornamento della propria competenza professionale”**, stabilendo al contempo che **“la violazione dell'obbligo”** costituisce **illecito disciplinare e dunque assoggettato al Consiglio di Disciplina Territoriale competente**. Pertanto, gli iscritti all'ordine dei geologi devono ottemperare all'obbligo dell'Aggiornamento Professionale Continuo (di seguito “APC”), così come disciplinato dal presente Regolamento. Essi hanno perciò il dovere di curare, aggiornare e sviluppare con continuità le loro conoscenze tecniche e quelle delle norme correlate, oltre che le proprie competenze, al fine di garantire il corretto esercizio della professione e la corrispondenza del loro lavoro ai più moderni contributi scientifici ed applicativi, nonché la qualità e l'efficienza della prestazione professionale, nell'interesse dell'utente e della collettività.

Le modalità e le condizioni per l'assolvimento dell'obbligo di aggiornamento professionale sono disciplinate dal **Nuovo Regolamento per la Formazione e l'Aggiornamento Professionale Continua**, in attuazione dell'art. 7 del D.P.R. 7 agosto 2012, n. 137, approvato con delibera del 5.10.2013 e pubblicato sul Bollettino Ufficiale del Ministero della Giustizia-Anno CXXXIV- numero 22, del 30 novembre 2013, di seguito definito Regolamento e disponibile sul nostro sito www.geologifvg.it.

Il seguito del presente documento rappresenta una sintesi ragionata dei principali punti del Regolamento, gli eventuali approfondimenti vanno in ogni caso ricercati nel testo originale del Regolamento stesso.

Articolo 2. Soggetti interessati ed esoneri.

L'APC è attività obbligatoria, salvi i casi di esonero previsti e definiti successivamente, per tutti gli iscritti all'Albo e all'Elenco Speciale (di seguito definiti complessivamente Albo Unico Nazionale).

Ogni iscritto sceglie liberamente gli eventi formativi, in relazione con le attività professionali esercitate.

L'**esonero dall'APC** è concesso nei seguenti casi:

- a) **gravidanza** (inviare richiesta di deroga entro il 30 giorni dalla data di conoscenza della gravidanza);
- b) **maternità o paternità** (inviare richiesta di deroga entro il 30 giorni dalla nascita);
- c) **non esercizio di attività professionale libera o dipendente** (inviare richiesta di deroga entro il 31 gennaio 2014);
- d) **intervento chirurgico invalidante o malattia grave** (inviare richiesta di deroga entro il 30 giorni dalla cessazione dell'impedimento);
- e) **assenza dall'Italia** per un periodo continuativo superiore ad un anno (da inviare richiesta di deroga entro 30 giorni dal rimpatrio);
- f) **attività in via esclusiva all'estero** (inviare richiesta di deroga entro il 31 gennaio 2014);

- g) **altri gravi e oggettivi impedimenti** (inviare richiesta di deroga entro il 30 giorni dalla cessazione dell'impedimento).

Le **eventuali deroghe vanno specificatamente richieste** all'Ordine Geologi del Friuli Venezia Giulia entro i termini definiti dall'art. 2 del Regolamento (utilizzando l'allegato modulo DOC 1 2014-2016)

Per i casi di esonero sopra elencati il numero di crediti da maturare sarà ridotto in maniera proporzionale al periodo di impedimento.

Il giudizio sulle motivazioni che impediscono di ottemperare l'obbligo di APC e le decisioni conseguenti spettano, con giudizio motivato, al Consiglio dell'Ordine Regionale di appartenenza dell'iscritto.

Articolo 3. Certificazione APC.

È istituita la certificazione APC, rilasciata con cadenza triennale dagli Ordini Regionali competenti ed attestante l'avvenuto aggiornamento.

Gli iscritti titolari della certificazione APC potranno richiamare la certificazione APC nei curricula professionali, da utilizzare nell'eventuale partecipazione a bandi di gara, stampare il logo attestante la certificazione sulla propria carta da lettere e biglietti da visita e riprodurlo sul proprio sito internet.

Articolo 4. Materie oggetto della APC.

L'APC deve riguardare materie oggetto della professione di Geologo, inclusa la normativa, le norme deontologiche ed ogni altra materia comunque funzionale all'esercizio della professione.

Articolo 6. Adempimenti per l'APC.

Ciascun periodo di APC ha durata triennale e ogni iscritto all'Albo Unico Nazionale deve conseguire

50 crediti

tra il 1° gennaio del primo anno ed il 31 dicembre del terzo anno e specificatamente per il nuovo triennio è definito dal periodo:

1° gennaio 2014 - 31 dicembre 2016

I **neoisritti** nell'Albo Unico Nazionale sono tenuti ad ottemperare all'APC a partire dal 1° gennaio dell'anno successivo a quello di iscrizione o di trasferimento all'Albo Unico Nazionale. Il numero di crediti con cui l'APC si intende assolto sarà pari a 34 qualora l'iscrizione o il trasferimento intervenga nel corso del primo anno del triennio di riferimento e a 17 qualora l'iscrizione o il trasferimento intervenga nel secondo anno del triennio di riferimento.

L'esubero di crediti acquisiti durante un triennio non è mai trasferibile al triennio successivo.

Non è consentito maturare crediti durante eventuali periodi di sospensione dall'esercizio della professione, inflitti dall'autorità competente.

Articolo 7. Criteri di definizione dei crediti.

L'iter di aggiornamento è assolto con la partecipazione a Corsi d'Aggiornamento, Corsi di Formazione, Dottorato, Master e/o Seminari, Giornate di studio, Workshop.

I programmi degli eventi di APC devono essere verificati, esaminati e validati, secondo i criteri indicati all'art. 9 del Regolamento, da parte della Commissione Nazionale APC.

Pertanto, il singolo iscritto dovrà verificare preventivamente l'elenco dei corsi validati nel sito del CNG sotto la voce "A.P.C." (<http://cngeologi.it/apc/>).

La frequenza diretta o a distanza all'evento di APC dà diritto, in linea di principio ad 1 credito per ogni ora o frazione di ora di lezione, risultante dall'attestato di partecipazione rilasciato dal soggetto che ha organizzato l'attività di APC.

La percentuale di frequenza del singolo evento, affinché sia possibile il conferimento dei crediti totali assegnati all'evento stesso, è fissata all'80% della sua durata.

Escursioni e visite tecniche sono valutate al 100%, al netto del tempo di trasferimento.

Nel caso di partecipazione ad **eventi svolti a distanza, per via telematica**, i crediti potranno essere acquisiti previa apposita verifica intermedia e finale.

Nel caso di partecipazione ad **eventi formativi, ove sia prevista una verifica finale**, esclusi quelli per via telematica, il numero dei crediti attribuiti è raddoppiato.

Ad un singolo evento formativo possono essere assegnati fino ad un **massimo di 50 crediti**.

L'iter di APC può essere integrato dagli iscritti all'Albo Unico Nazionale nella misura massima di **15 crediti all'anno** direttamente riconosciuti dall'Ordine Regionale di appartenenza, producendo la documentazione, relativa all'espletamento delle seguenti attività collegate alla cultura professionale:

- a) Docenza a Contratto**, anche per Corsi di Master, di Dottorato, di Perfezionamento, di Scuole di Specializzazione presso Istituti Universitari: dichiarazione di docenza rilasciata dall'Università (1 credito per ogni ora di docenza)
- b) Docenza in Corsi di formazione/aggiornamento**: apposita attestazione emessa dall'organizzazione promotrice dei Corsi (1 credito per ogni ora di docenza)
- c) Relatore o Correlatore di tesi di Laurea, di Master**: documentazione attestante l'attività (max 3 crediti per ogni tesi)
- d) Tutor in attività di tirocinio** per l'Università o per altri enti di formazione equiparati: documentazione attestante l'attività (max 5 crediti)
- e) Relatore in Convegni**: documentazione attestante l'attività (max 3 crediti per singolo evento)
- f) Redazione di libri** (max 10 crediti) (*fotocopia del frontespizio contenente titolo, nome autore e data di pubblicazione e una sintetica descrizione di contenuti*)
- g) Pubblicazioni su riviste scientifiche** (max 5 crediti) **e divulgative** (max 3 crediti) (*copia dell'articolo contenente data e rivista di pubblicazione*)
- h) Superamento di esami universitari**: attestazione del superamento dell'esame rilasciata dall'Università (5 crediti per ogni esame superato)
- i) Partecipazioni ai lavori di**:
 - **Organismi di rappresentanza della categoria**, quali CNG e Ordine Regionale di appartenenza (5 crediti all'anno di mandato)

- **Commissioni tecniche** (edilizie, sismiche ecc. - massimo 3 crediti all'anno indipendentemente dal numero di commissioni e di sedute)
- **Commissioni per Esami di Stato per l'abilitazione alla Professione** (5 crediti per ciascuna sessione)
- **Commissioni di Studio istituite da organismi pubblici locali, regionali, nazionali e internazionali** (2 crediti all'anno per ciascuna designazione)

j) La partecipazione a:

- **eventi di aggiornamento organizzati e/o validati da altri Consigli Nazionali dell'area tecnica**, è riconosciuto, ai fini dell'APC, il numero di crediti così come stabilito dal Consiglio Nazionale validante.
- **eventi svolti all'estero**, l'iscritto interessato all'attribuzione dei crediti ivi conseguiti presenta apposita istanza all'Ordine Regionale di appartenenza che provvede direttamente al relativo riconoscimento secondo modalità stabilite dallo stesso OR e previamente comunicate al CNG oppure alla Commissione APC.
- **è lasciata facoltà agli iscritti all'Elenco Speciale interessati, dipendenti di enti pubblici e/o di aziende private**, di chiedere la validazione degli eventi formativi organizzati dalle amministrazioni e/o dalle aziende di appartenenza, presentando apposita istanza all'Ordine Regionale competente.

Articolo 8. Verifica dello svolgimento dell'APC.

Al termine del periodo di APC triennale, entro e non oltre il 1° marzo del successivo anno, specificatamente per il nuovo triennio:

1° marzo 2017

l'iscritto deve presentare al Consiglio dell'Ordine Regionale di appartenenza richiesta di riconoscimento dell'APC svolta, **con documentazione comprovante lo svolgimento dell'attività stessa** (utilizzando l'allegato modulo DOC 2₂₀₁₄₋₂₀₁₆)

Entro il mese di giugno dell'anno successivo alla fine del triennio di APC, specificatamente per il nuovo triennio:

30 giugno 2017

l'Ordine Regionale, previa idonea e positiva verifica del conseguimento dei crediti previsti dal Regolamento per il periodo di riferimento, rilascia la certificazione indicata al precedente art. 3.

Articolo 10. Autorizzazione per lo svolgimento dell'APC.

I corsi di formazione potranno essere organizzati e svolti in via continuativa, senza alcuna autorizzazione e previo accreditamento del singolo corso ai sensi del precedente art. 9, dagli Ordini Regionali, anche in cooperazione o convenzione con:

- a) Università pubbliche o private riconosciute con sede sul territorio nazionale italiano;
- b) Enti ed istituti di ricerca pubblici e privati riconosciuti, comprese le associazioni scientifiche;
- c) Enti pubblici in genere.

Tutti i soggetti pubblici o privati, diversi da quelli sopra indicati, quali società, associazioni, fondazioni o singoli soggetti, che intendano svolgere corsi di APC, dovranno accreditarsi presso il CNG che acquisirà il parere favorevole del Ministero vigilante.


Ti ricordiamo le prossime scadenze APC

Per il nuovo Triennio APC 2014-2016

31 gennaio 2014 termine per inviare la **Richiesta deroga APC** per il Triennio 2014-2016, per **non esercizio di attività professionale libera o dipendente** (utilizzando il modulo **DOC.1**₂₀₁₄₋₂₀₁₆)

31 gennaio 2014 termine per inviare la **Richiesta deroga APC** per il Triennio 2014-2016, per **attività esercitata in via esclusiva all'estero senza** avvalersi dell'iscrizione all'Albo Unico Nazionale per l'esercizio della propria attività nello Stato straniero (utilizzando il modulo **DOC.1**₂₀₁₄₋₂₀₁₆)

Cordiali saluti

Il Presidente


Si allegano: **DOC. 1** ₂₀₁₄₋₂₀₁₆ (Richiesta di deroga)
DOC. 2 ₂₀₁₄₋₂₀₁₆ (Richiesta di riconoscimento APC svolta per il triennio 2014-2016)
DOC. 3 rev1 (Richiesta di riconoscimento APC svolta per il triennio 2011-2013)

Ordine dei Geologi

REGIONE FRIULI VENEZIA GIULIA

Trieste, 21 Settembre 2015

Circolare n. 1/2015

Prot. n. L/256/15

Caro collega,

stanno arrivando in questi giorni le schede elettorali per il rinnovo del Consiglio Nazionale dei Geologi, che determinerà i rappresentati di categoria fino al 2020. Nelle buste vi sono le informazioni riguardanti le tempistiche e le modalità di voto, che si riassumono:

- le candidature devono pervenire al CNG tra le ore 12 del 23 settembre e le ore 24 del 1 ottobre c.a.;
- il voto si può esprimere per posta o direttamente all'unico seggio esistente a Roma presso la sede del CNG;
- in prima convocazione, le operazioni di voto al seggio si svolgeranno l'8 e il 9 ottobre; l'eventuale seconda convocazione avrà luogo nei giorni 10-12-13-14 ottobre e l'eventuale terza nei giorni 15-16-17-19-20 ottobre;
- per il voto tramite posta, le buste contenenti le schede devono pervenire al seggio entro il giorno 9 ottobre per la prima convocazione, altrimenti entro il giorno 14 ottobre per la seconda o eventualmente entro il 20 ottobre per la terza, cioè entro l'ultimo giorno di ciascuna sessione di voto;
- la firma da apporre sulla busta contenente la scheda elettorale dovrà essere autenticata secondo le disposizioni di legge.

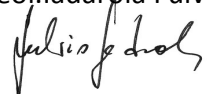
Al fine di informare sull'importanza per l'intera categoria dell'imminente appuntamento elettorale, questo Consiglio ha organizzato un'assemblea degli iscritti per il **giorno 2 ottobre presso l'Hotel Franz di Gradisca d'Isonzo**, dove sarà anche predisposto un tavolo per l'autenticazione delle firme da parte di un Assessore comunale di Gradisca d'Isonzo che ha offerto gentilmente la sua disponibilità. Pertanto, ti invitiamo a portare con te la documentazione elettorale.

Ci si auspica un'ampia partecipazione al voto e all'assemblea.

A breve ti sarà inviato lo specifico invito con orari e ordine del giorno.

Distinti saluti

Il Presidente
Dott.geol.ladarola Fulvio



Ordine dei Geologi

REGIONE FRIULI VENEZIA GIULIA

Trieste, 20 gennaio 2016

Circolare n. 1/2016

Prot. n. L/008/16

Cari colleghe e colleghi

anche se in ritardo, a nome del Consiglio dell'Ordine vi auguro un felice 2016.

Purtroppo per diversi motivi, non è stato possibile organizzare la consueta assemblea di fine anno e neppure convocarla entro il mese di gennaio, ma dobbiamo spostarla a febbraio, a cui cercheremo di far partecipare il nuovo Presidente del CNG.

La novità di fine anno è rappresentata infatti dall'insediamento del nuovo CNG, del tutto differente nei suoi membri rispetto a quello precedente, ma a cui auguriamo un proficuo lavoro nel nome dell'intera categoria.

L'anno in corso ci riserva particolari impegni, sia sul fronte delle manifestazioni commemorative sia sul fronte "politico". In merito al primo, quest'anno ricorre il quarantennale del sisma del Friuli del 1976 e, accanto ai numerosi eventi che si stanno delineando lungo l'intero anno, ci sarà anche il nostro Ordine assieme al CNG, per ricordare quanto ha significato quel tragico evento nella evoluzione della conoscenza geologica e nella pratica professionale fino allo stato attuale, non proprio esaltante, ma con potenziali ancora da sfruttare; quest'iniziativa dovrebbe concretizzarsi presumibilmente nel periodo autunnale.

Un secondo evento di cui ricorre il sessantennale è l'alluvione che ha interessato Latisana nel '66, come altre parti d'Italia, ad iniziare da Firenze; vorremmo organizzare un evento congiunto con il vicino Veneto per riflettere su cosa è cambiato da allora nell'approccio al rischio idrogeologico e idraulico, anche in relazione agli interventi che il Ministero finanzierà anche in FVG, se saranno prodotti buoni progetti, in cui la componente geologica "dovrebbe" essere importante.

Dal punto di vista "politico", vorremmo riuscire a contribuire concretamente a gettare le basi per una legge sulla difesa del suolo che utilizzi un approccio geologico ai problemi, per trovare soluzioni che non siano solo e unicamente strutturali, una legge che valorizzi il patrimonio di competenze geologiche che in questa regione ci sono.

Per cercare di evitare rapporti conflittuali, come spesso avvengono, con le PA, stiamo cercando di organizzare delle giornate formative per tecnici della PA relativamente agli affidamenti di incarichi a geologi come anche alla stesura di bandi o convenzioni, con l'aiuto di un centro di formazione e di alcuni legali esperti in materia.

Riguardo alla Microzonazione sismica, come abbiamo visto, è partita nel 2015 la serie di affidamenti relativi all'OPCM 52/2013 con la novità delle CLE, per le quali la Direzione regionale Infrastrutture ha organizzato un approfondimento il giorno 26 gennaio assieme alla Protezione Civile Nazionale. Questo incontro (obbligatorio) sarà riservato, per questioni amministrative, a coloro che hanno già un incarico di MS e ai rispettivi collaboratori (ingegneri, architetti, ecc.) per le CLE. Successive ordinanze renderanno necessari ulteriori incontri.

Ad oggi, dei 39 Comuni finanziati dall'OPCM 52/2013, tre mancano ancora dell'affidamento.

Abbiamo avuto anche notizia di un'ulteriore serie di Comuni che potrebbe trovare la copertura finanziaria per intraprendere gli studi di MS entro l'anno in base all'OPCM 171/2014, ma restiamo in attesa della conferma ufficiale da parte regionale dell'effettivo avvio procedimentale.

Nel frattempo, il 26 ottobre 2015, è stata pubblicata la nuova OPCM 293/2015 che disciplina i contributi per l'annualità 2014, confermando il proseguo degli studi di MS, delle CLE e degli interventi di adeguamento sismico degli edifici pubblici e privati.

Il 2016 vedrà anche realizzarsi il Congresso Nazionale degli Ordini Regionali, in programma a Napoli a fine aprile, momento importante per fare il punto politico sullo stato e sull'avvenire della professione e degli Ordini.

Una buona notizia è la convenzione che a breve andrà a concretizzarsi con il Museo di Rovereto per l'accesso on line ai numerosi testi di argomento geologico del Triveneto (e non solo) in possesso della struttura museale, che sarà di sicuro aiuto agli iscritti. L'accesso sarà a titolo gratuito per gli iscritti all'Ordine.

Riguardo alle quote annuali d'iscrizione all'Ordine, anche nel 2016 rimangono invariati gli importi vigenti; pertanto:

Albo professionale € 280,00 (primi due anni d'iscrizione € 250,00)

Elenco speciale € 150,00

Ritardato pagamento (dopo il 15 marzo): € 20,00

Tassa rilascio certificati € 10,00

Tassa rilascio tessere € 30,00

Vidimazione parcelle 2% imponibile; vidimazione preventivi 1% imponibile con un massimo di € 100,00

SEZIONE B: Albo professionale geologo junior € 230,00.

Elenco Speciale € 100,00

Tassa di prima iscrizione € 80,00 per tutti.

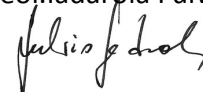
Nell'attesa dell'arrivo degli avvisi di pagamento MAV, si rimarca che:

- in base all'art. 13 del DPR 1403/1965, le quote annuali devono essere versate entro il mese di gennaio dell'anno cui si riferiscono;
- in base all'art. 14 della L. 616/1966, la quota d'iscrizione non corrisposta entro il 31 gennaio dell'anno successivo comporta la sospensione a tempo indeterminato dall'esercizio della professione;
- per le quote versate dopo il 15 marzo, la quota è maggiorata di € 20,00.

Ulteriori informazioni e aggiornamenti sono visibili nel sito www.geologifvg.it.

Il Presidente

Dott.geol.ladarola Fulvio



Ordine dei Geologi

REGIONE FRIULI VENEZIA GIULIA

Trieste, 14 settembre 2016

Circolare n. 02/2016

Prot.L/212/16

AGLI ISCRITTI
LORO MAIL

Oggetto: APC – triennio 2014-2016 - Scadenze adempimenti – nuovi corsi

Egregio collega,

ti ricordiamo che il 31 dicembre 2016 scade il termine per maturare i 50 crediti previsti per il triennio APC 2014-2016; il nuovo regolamento APC (*CNG-Regolamento per la formazione professionale continua, in attuazione dell'art7 del D.P.R. 7 agosto 2012, n.137 – Approvato il 5 ottobre 2013 – pubblicato su Bollettino ufficiale Ministero della Giustizia n.22 del 30.11.2013*) non prevede un periodo di recupero degli eventuali crediti in difetto.

La richiesta di riconoscimento dell'APC svolta **nel rispetto degli articoli 4 e 7** del citato Regolamento APC, ai sensi dell'**art.8** andrà inviata a codesto Ordine entro il 1 marzo 2017, **utilizzando esclusivamente il modulo allegato "Circ 02 16 Allegato1", compilandola in tutte le parti indicando con cura tutti i riferimenti richiesti, in caso contrario la dichiarazione non potrà essere ritenuta valida.** Concorrono alla formazione dei crediti, anche i Corsi o gli Eventi organizzati e validati da Altri Ordini Professionali dell'area tecnica (Architetti, Ingegneri, Geometri ecc.) **purchè trattino argomenti attinenti la professione del geologo** (Art. 4 del regolamento APC)

Si ricorda inoltre che ai sensi dell'Art. 7 punto 9 "l'iter di APC può essere integrato dagli iscritti all'Albo Unico Nazionale nella misura massima di 15 crediti all'anno, direttamente riconosciuti dall'Ordine Regionale di appartenenza, secondo le modalità indicate dallo stesso Ordine e previamente comunicate al CNG, oppure alla Commissione APC, mediante l'espletamento delle seguenti attività collegate alla cultura professionale:

- a) *la Docenza a Contratto, anche per Corsi di Master, di Dottorato, di Perfezionamento, di Scuole di Specializzazione presso Istituti Universitari nelle materie identificate secondo i criteri di cui al precedente art. 4, nella misura di 1 credito per ciascuna ora o frazione di ora di docenza risultante da apposita attestazione emessa dall'Università, fermo restando che i docenti di ruolo (in materie di cui al precedente art. 4), all'Università o nella Scuola media di I e II grado, non hanno diritto al riconoscimento di crediti APC per lo svolgimento della loro attività didattica istituzionale;*
- b) *la Docenza in Corsi di formazione/aggiornamento nelle materie identificate secondo i criteri di cui al precedente art. 4, nella misura di 1 credito per ogni ora di lezione risultante da apposita attestazione emessa dall'organizzazione promotrice dei Corsi; nell'ambito del medesimo corso i crediti sono attribuiti una sola volta nell'anno;*
- c) *l'attività documentata di Relatore o Correlatore di tesi di Laurea, di Master, fino ad un massimo di 3 crediti, per ogni tesi;*

- d) *l'attività documentata di Tutor in attività di tirocinio per l'Università o per altri enti di formazione equiparati per legge, nella misura massima di 5 crediti;*
- e) *l'attività documentata di Relatore in convegni nelle materie identificate secondo i criteri di cui al precedente art. 4, nella misura massima di 3 crediti per ogni evento;*
- f) *la redazione di libri nelle materie identificate secondo i criteri di cui all'art. 4, fino a un massimo di 10 crediti per ogni libro;*
- g) *le pubblicazioni nelle materie identificate secondo i criteri di cui di cui al precedente art. 4, su riviste scientifiche che prevedano il referaggio preventivo nella misura massima di 5 crediti; su riviste divulgative nella misura massima di 3 crediti;*
- h) *il superamento di esami universitari nelle materie identificate secondo i criteri di cui al precedente art. 4, presso Università pubbliche o private riconosciute, nella misura di 5 crediti per ciascun esame superato risultante da documentazione rilasciata dall'Università;*
- i) *la partecipazione ai lavori di:*
 - *organismi di rappresentanza della categoria, quali CNG e Ordini Regionali, nella misura di 5 crediti all'anno di mandato;*
 - *Commissioni tecniche (edilizie, sismiche ecc.), in rappresentanza del CNG o dell'Ordine Regionale (risultante da apposita delibera o verbale di designazione, delega), nella misura massima di 3 crediti all'anno indipendentemente dal tipo e/o dal numero di commissioni e/o dalla cadenza delle riunioni;*
 - *Commissioni per Esami di Stato per l'abilitazione alla Professione nella misura di 5 crediti per ciascuna sessione e per ciascun tipo d'esame (laurea triennale; laurea magistrale) risultante da apposita dichiarazione rilasciata dall'Università in cui gli esami si sono svolti;*
 - *Commissioni di Studio istituite da organismi pubblici locali, regionali, nazionali e internazionali cui partecipano i componenti del CNG, degli OO.RR. e gli iscritti, che hanno come oggetto lo studio delle materie identificate secondo i criteri di cui al precedente art. 4, nella misura di 2 crediti all'anno per ciascuna designazione risultante da apposita delibera o verbale o dichiarazione"*

Ogni singolo iscritto potrà verificare l'elenco dei corsi validati nel sito del Consiglio Nazionale Geologi al seguente link: <http://cngeologi.it/apc/>

Per agevolare le verifiche *si allega* l'elenco di **tutti i corsi organizzati nel triennio 2014-2016 dal OGRFVG** e validati o in corso di validazione presso il CNG al 31 agosto 2016.

Si ricorda che, ai sensi del DPR 7 agosto 2012 n.137 art.7, il mancato assolvimento dell'APC, si configura come illecito disciplinare, pertanto l'Ordine Geologi FVG si vedrà costretto ad inviare una comunicazione al Consiglio di disciplina, che a sua volta provvederà all'iter sanzionatorio.

Per gli iscritti che non abbiano ancora raggiunto il numero di crediti, l'OGR FVG organizza i seguenti corsi:

Corso QGis finalizzato alla realizzazione di uno studio geologico allegato al PRGC

Venerdì 30 settembre 2016 dalle 9.00 alle 13.00

Venerdì 07 ottobre 2016 dalle 9.00 alle 13.00

Venerdì 14 ottobre 2016 dalle 9.00 alle 13.00

Venerdì 21 ottobre 2016 dalle 9.00 alle 13.00

Durata: 16 ore, presso la sede Enaip Pasian di Prato; corso a numero chiuso; costo per geologi FVG: 100 euro

Si chiede cortesemente di comunicare la preiscrizione vincolante entro il 19 settembre a assgeologifvg@libero.it oppure a geologifvg@libero.it

Corso Microzonazione sismica – approfondimento sul tema delle faglie attive e capaci

- La faglia di Meduno (PN): aspetti geologici e ricerca sul campo, campagna di acquisizione dei dati geofisici, aspetti normativi ed effetti sulla pianificazione territoriale.
- il nuovo progetto per l'unificazione e l'omogeneizzazione del data base DISS Database of Individual Seismogenic Sources e del Catalogo delle faglie capaci.

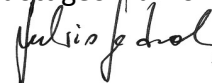
Convenzione Forgeo con Università di Udine

Data: novembre 2016 presso UNIUD, durata 7-8 ore, costo per geologi FVG: 50 euro.

Seguirà a breve l'invio della locandina con i particolari dei due incontri.

Cordiali saluti.

Il Presidente
(dott.geol. Fulvio Iadarola)



IMPORTANTE

DIFFIDATE DAL SEGUIRE UN QUALSIASI CORSO SE:

- Non è organizzato da un Ordine Regionale e/o Nazionale o dalla Fondazione centro studi CNG;
- Non è organizzato da un'altro Ordine dell'Area Tecnica (Ingegneri, Architetti, Forestali, Agronomi, Geometri Periti ecc.);
- Non è organizzato da un Ente, Società o altra forma associativa riconosciuta così come definito dall'art.10 del regolamento APC;
- Non venga esposto in maniera chiara il numero di crediti attribuibili allo stesso e la precisazione dell'Ordine che ha validato il corso.

Il nuovo Regolamento APC è disponibile su <http://www.geologifvg.it> oppure su <http://cngeologi.it/apc/>